MASPALOMAS
COSTA CANARIA

R.1

Tunte-Arteara
(via Fataga)

turismo.maspalomas.com
www.maspalomas.com

Ilustre Ayuntamiento de la Villa de
San Bartolomé de Tirajana
Concejalía de Turismo

±4 h.

11,2 km.

R.1

Tunte-Arteara
(via Fataga)

Rutten inleds med en liten sträcka längs byns gator under bestigningen mot Mirador Monte Pobre. Härifrån inleder vi vägen som efter en kortare plan bit går ned mot Fataga. Vi kommer få möjlighet att besöka byggnaderna Molino de aguas de Arriba eller Los Cazorla, som går tillbaka till 1800-talet. Inte heller ska floddalen Fataga glömmas (som är den huvudsakliga dräneringsvägen från Caldera de Tirajana mot Maspalomas) samt de lummiga palmlundarna som det finns gott om på vägen (de består av kanariepalmer – Phoenix canariensis – dadelpalm – Phoenix Dactilifera – och hybrider mellan båda palmarterna). Från Fataga har vi en lång plan sträcka som går via gårdarna La Barrera, Las Calderetas, Los Corralillos och Los Caserones, och härifrån inleder vi nedstigningen mot dalen Fataga, för att till sist hamna i Arteara. För att komplettera rutten kan även ett besök till den arkeologiska lämningen La Necrópolis de Arteara, den största begravningsplatsen från ursprungsinvånarnas tid med nästan 900 gravar, läggas till. Den är anlagd på en klippig slänt som uppstod efter ett ras vid Morro Garito.

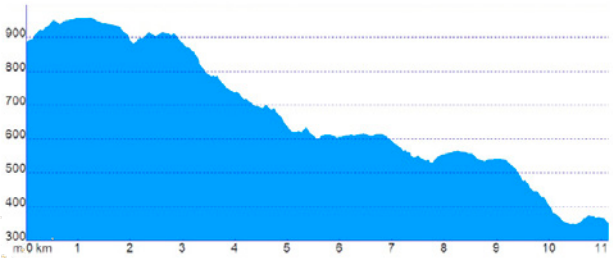

186 m

3

736 m

Tunte-Arteara (via Fataga)

STRÄCKA 1: TUNTE – FATAGA • LÄNGD: 5,5 km. • VARAKTIGHET: 1:45 h.

Från torget Plaza Santiago tar vi söderut längs gatan Reyes Católicos och svänger till höger för att fortsätta på gatorna Padre Claret, Corazón de Jesús och San Juan. Därefter fortsätter vi längs gatan El Roque tills vi når Mirador Monte Pobre. Här erbjuds vi en otrolig panoramavy över La Caldera de Tirajana och möjligheten att besöka det kanarieönska museet Las Lagunas. Vi fortsätter fram på vägen GC-603 i 600 meter till en skyltstolpe som sitter precis före kurvan. Här tar vi till höger och kort därefter når vi vandringsleden. Vi tar oss ned längs tallskogen mot en liten bergsklyfta som vi korsar och når en liten tunnel som tar oss till andra sidan. Vägen är bekväm och snart når vi friluftsområdet i Llano Pelado och fortsätter rakt fram tills vi når Vista de Tirajana och därifrån tar vi oss nedåt fram till landsvägen. Vi tar oss en bit på den vänstra sidan av landsvägen tills vi når den skyltade vandringsleden och tar oss ned för La Cuesta de Los Estanques. Vi når på nytt landsvägen och nu ska vi korsa den, med försiktighet, för att fortsätta på den andra vandringsleden som efter flera kurvor leder till en jordstig. I den första korsningen har vi två alternativ:

1- Camino real: Vid korsningen fortsätter vi rakt fram på jordstigen tills vi når en vandringsled som för oss till Barranquillo de Manzanilla och fram till La Solana.

2- Besöka Molino de Cazorla: Vid korsningen svänger vi vänster och sedan fortsätter vi mot hotellets parkering, invid Mirador del Río. Här på vår vänstra sida börjar en vandringsled som går ned för ett antal trappor med träräcken under en stor palmlund och därefter planar den ut och så når vi den övre delen av Molino de Cazorla. Vi tar oss ned för casa del molino och där kan vi se kvarnens maskineri och sedan fortsätter vi söderut på en begravd bevattningskanal som går nära några apelsinodlingar. Efter några meter når vi en liten bergsklyfta och tar oss uppåt till vänster och lämnar bevattningskanalen bakom oss för att ta en annan vandringsled som tar oss till landsvägen. Vi svänger till höger och når en jordstig som går ned mot dalen och sedan upp på den andra sidan. Här ska vi lämna stigen bakom oss för en led till vänster om oss som går till en bostad. Vi ansluter sedan till en betonglagd väg och går nedåt tills vi når en förgrening som vi tar till höger och sedan når vi La Solana.

Från La Solana börjar en skyltad väg som går ned till dalens botten, under en tjock växtlighet, och sedan ger vi oss upp mot ett antal bostäder innan den når sitt slut vid Fataga. Där vi kan ta en paus och något att dricka.

STRÄCKA 2: FATAGA – ARTEARA • LÄNGD: 5,7 km. • VARAKTIGHET: 2:15 h.

Vi återupptar vandringen söderut och lämnar bakom oss en vänsterkurva, en bensinstation och en restaurang tills vi ser en skyltstolpe. Vi fortsätter längs den asfalterade vägen och snart når vi ett område där det finns tre stora träd invid några bänkar. Sedan fortsätter vi rakt fram och tar oss förbi ett antal bostäder och slutligen når vi begravningsplatsen. Där tar vi till vänster och stiger ned för en jordstig som leder oss till början på vandringsleden. Denna vandringsled tar oss till en andra jordstig och den följer vi söderut. Först är leden plan men sedan följer en lätt bestigning längs Los Llanos del Surco, och sedan går vi förbi ett ensligt hus och en vattendamm. Vi når en korsning och fortsätter rakt fram i riktning mot Los Llanos de Caserones. Där svänger vägen höger och går mot slätten Las Casas Viejas, och här börjar en annan vandringsled som slingrande leder oss långsamt ned mot landsvägen GC-60. Här går vi längs den vänstra sidan mot la marquesina de guaguas, där vi korsar vägen och fortsätter längs en jordstig invid en skyltstolpe med anvisning mot Arteara. Efter en bit når vi en annan korsning och här kan vi avsluta rutten eller alternativt göra ett besök på den arkeologiska lämningen La Necrópolis de Arteara, den största begravningsplatsen från ursprungsinvånarnas tid, och då ska vi ta till höger på asfaltvägen och följa anvisningarna.

Tunte


Arteara

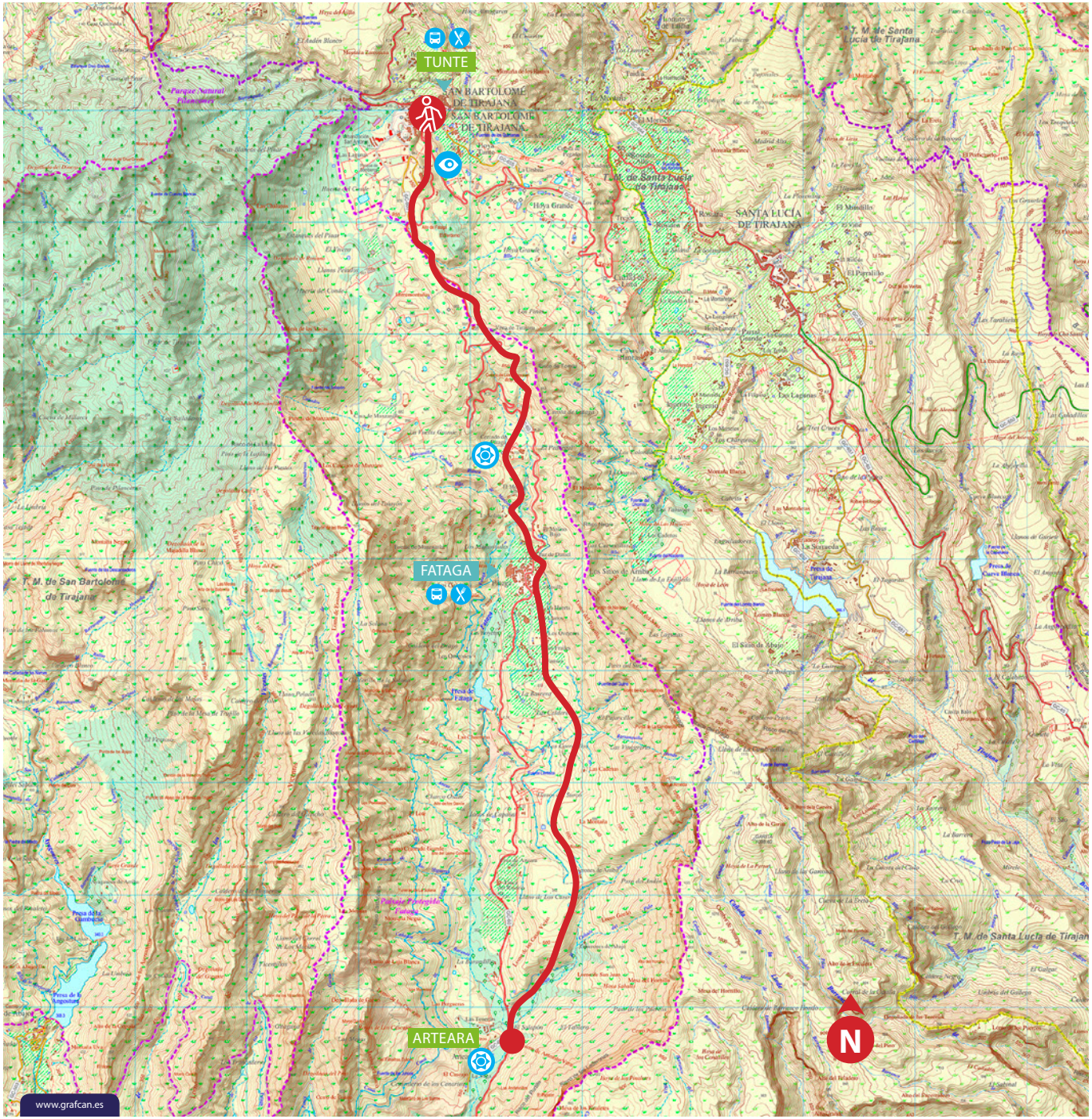

Tunte-Arteara (via Fataga)

VIKTIGT ATT VETA

- Hur man tar sig dit? Från Maspalomas via vägen GC-60. Med kollektivtrafik linje 18 med transportbolaget Global.
- Mobil täckning: Under hela rutten finns det bra täckning för mobilen..
- Skyltning: Bra.
- Vandringsledens skick: Bra.
- Dominerande växtlighet: Kanarietall, palmträd, drakblodsträd, timjan, montpellierginst, jarón, vinagrera, lavendel, bejeque, mandelträd, escobón.

BUS STOP · CASH DISPENSER · TOILET · PANORAMIC VIEW
PARKING · HEALTH CENTER · SUPERMARKET · HISTORIC
TAXI · RESTAURANT · INFORMATION · START

RECOMENDACIONES - RECOMMENDATIONS
TIPPS & HINWEISE - RECOMMANDATIONS

Cuide el medioambiente / Look after the local environment / Schützen Sie die Umwelt! / Pensez ` protéger l'environnement

Identificación y documentación / Carry personal identification / Personalausweis oder Reisepass mitführen! / Identification et papiers

Lleve siempre agua / Always carry water with you / An ausreichend Wasser denken! / Emportez toujours de l'eau avec vous

112 Emergencias / Emergencies / Notrufnummern notieren! / Urgences

Lleve ropa de abrigo / Wear warm clothing / Warme Kleidung mitnehmen! / Emportez des vêtements chauds

Evite las colillas y encender fuegos / Avoid dropping cigarette-ends and lighting fires / Keine Zigarettenstummel wegwerfen; offenes Feuer vermeiden! / Prière de ne pas jeter des mégots et de ne pas allumer un feu

No recolecte plantas, animales o elementos del medio / Do not pick plants, catch animals of any natural elements / Nehmen Sie bitte keine Pflanzen, Tiere oder andere Objekte mit! / Prière de ne pas ramasser des fleurs, des animaux ou des éléments environnementaux

Evite ruidos, respete la tranquilidad / Avoid making noise, respect the peace and quiet / Verhalten Sie sich bitte möglichst ruhig, respektieren Sie die Stille! / Évitez de faire du bruit, veuillez respecter le repos

Camine acompañado por los senderos existentes / Go accompanied and stick to existing footpaths / Wandern Sie nicht allein und halten Sie sich auf den Wanderwegen! / Veuillez suivre les sentiers tracés mais ne vous aventurez pas seul

Recuerde que usted camina bajo su responsabilidad / Remember you are walking at your own risk / Denken Sie daran, dass Sie für die Wanderung selbst verantwortlich sind! / N'oubliez pas que vous marchez sous votre propre responsabilité

MASPALOMAS
COSTA CANARIA

R.2

Tunte-Ayagaures
(via el Ventoso)

turismo.maspalomas.com
www.maspalomas.com

Ilustre Ayuntamiento de la Villa de
San Bartolomé de Tirajana
Concejalía de Turismo

±4 h.

12 km.

R.2
Tunte-Ayagaures
(via el Ventoso)

Rutten inleds med en liten sträcka längs byns gator under bestigningen mot Mirador Monte Pobre. Härifrån vandrar vi en mindre bit längs landsvägen och därifrån tar vi vägen upp mot Degollada de Manzanilla. Från denna punkt går vi ned för en väl utmärkt vandringsled längs vilken det erbjuds en fin utsikt över naturparken Pilancones, och vi vandrar längs platser som Camino de Soplarrabos, Montaña Negra, Caidero Blanco och el Ventoso för att slutligen nå lantgården Ayagaures Alto, vattendammarna Gambuesa samt Ayagaures och till sist byn Ayagaures.

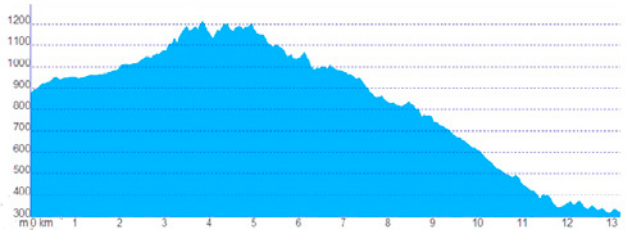

482 m

3

1062 m

Tunte-Ayagaures (via el Ventoso)

STRÄCKA 1: TUNTE – DEGOLLADA DE MANZANILLA

• LÄNGD: 4 KM. • VARAKTIGHET: 1:30 H.

Från torget Santiago tar vi söderut längs gatan Reyes Católicos och svänger till höger för att fortsätta på gatorna Padre Claret, Corazón de Jesús och San Juan. Därefter fortsätter vi längs gatan El Roque tills vi når Mirador Monte Pobre. Här erbjuds vi en otrolig panoramavy över La Caldera de Tirajana och möjligheten att besöka det kanarieönska museet Las Lagunas som ligger mittemot. Vi fortsätter rakt fram längs GC-603 tills den första skyltade korsningen varifrån vi tar till höger och 100 meter därefter till vänster. Vi fortsätter längs vägen 230 meter till en andra skyltad korsning från vilken vi tar av till höger och stiger upp för en jordstig som allt eftersom smalnar av till en vandringsled. Under vår bestigning ser vi till höger en gammal naturlig vattenbrunn (Fuente del Solapón), och efter en bit med sicksackande når vi den högsta punkten Degollada de Manzanilla (1.187 m.).

STRÄCKA 2: DEGOLLADA DE MANZANILLA – AYAGAURES

• LÄNGD: 8 km. • VARAKTIGHET: 2:30 h.

Vi tar av till vänster på en jordstig och vandrar cirka 650 meter fram till en skyltad förgrening på vilken vi tar till höger genom ett antal kanarietallar. Leden slingrar sig ned och går förbi gården Pino de La Lajilla, som anlades redan år 1523, men revs efter en brand år 2007. Vi når sedan en skyltad vägkorsning och där tar vi till vänster. Här börjar en mjuk nedstigning längs vägen Soplarrabos som erbjuder en magnifik panoramavy över den västra delen av parken Pilancones och som tar oss till en jordstig därunder; och till slut är vi vid foten till berget Montaña Negra (1070 m.). Vi tar oss längs stigen till vänster och genom ett par kurvor och når sedan början på en annan vandringsled på vår högra sida. Därefter går vi nedför och till höger ser vi ruinerna från gården Montaña Negra. Vi når sedan en bred kurva med vitaktig färg och där erbjuds vi en vacker utsikt över dalen Ayagaures och söderut sanddynerna i Maspalomas. Vi är nu i den övre delen av Caidero Blanco, och fortsätter längs vägen via ett antal mindre raviner och en tallskog i området El Ventoso. Vid vägens slut ser vi till höger en inhägnad apelsinodling och tar av på en betonglagd stig som tar oss till lantgården Ayagaures Alto. På vägen får vi se de vackra bostäderna i traditionell kanarieönsk stil, palmlundar och små odlingar tills vi når muren vid vattendammen Gambuesa. Vi korsar muren och tar in på en annan stig på vilken vi ger oss ned tills vi når en landsväg som tar oss till byn Ayagaures.

Tunte

Ayagaures

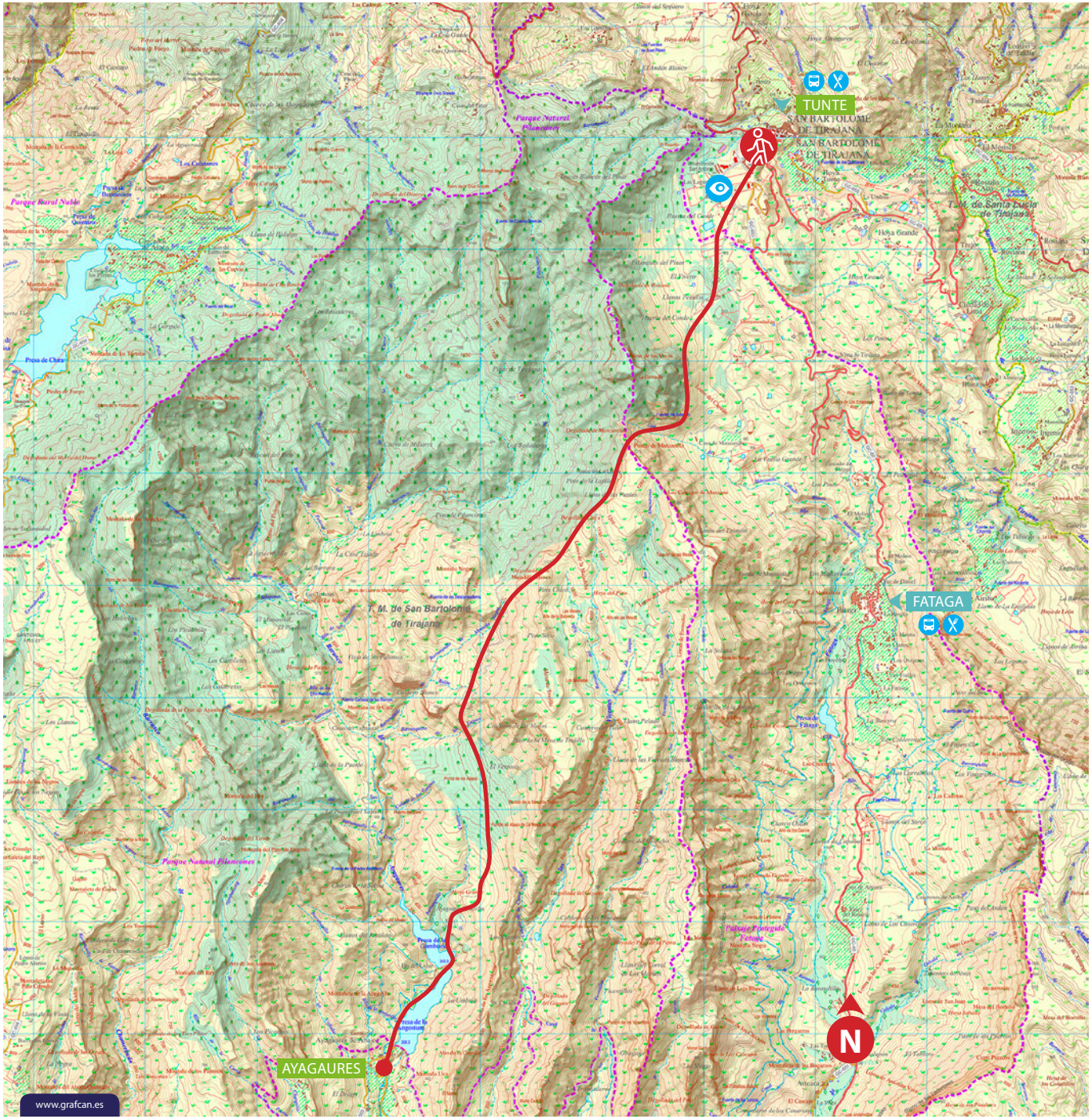

Tunte-Ayagaures (via el Ventoso)

VIKTIGT ATT VETA

- Hur man tar sig dit? Från Maspalomas via vägen GC-60. Med kollektivtrafik linje 18 med transportbolaget Global. **Se till att ordna med tillbakaresan i förväg eftersom det inte finns någon kollektivtrafik från Ayagaures.**
- Mobil täckning: Under den första sträckan är täckningen bra, men under den andra är den växlande.
- Skyltning: Bra.
- Vandringsledens skick: Bra.
- Dominerande växtlighet: Kanarietall, palmer, drakblodsträd, timjan, montpellierginst, jarón, vinagrera, lavendel, bejeque, mandelträd, escobón, svart tajinaste, gamona, cañaheja, aloe-växter, oleanderstånds.

BUS STOP · CASH DISPENSER · TOILET · PANORAMIC VIEW
PARKING · HEALTH CENTER · SUPERMARKET · HISTORIC
TAXI · RESTAURANT · INFORMATION · START

RECOMENDACIONES - RECOMMENDATIONS
TIPPS & HINWEISE - RECOMMANDATIONS

Cuide el medioambiente / Look after the local environment / Schützen Sie die Umwelt! / Pensez ` protéger l'environnement

Identificación y documentación / Carry personal identification / Personalausweis oder Reisepass mitführen! / Identification et papiers

Lleve siempre agua / Always carry water with you / An ausreichend Wasser denken! / Emportez toujours de l'eau avec vous

112 Emergencias / Emergencies / Notrufnummern notieren! / Urgences

Lleve ropa de abrigo / Wear warm clothing / Warme Kleidung mitnehmen! / Emportez des vêtements chauds

Evite las colillas y encender fuegos / Avoid dropping cigarette-ends and lighting fires / Keine Zigarettenstummel wegwerfen; offenes Feuer vermeiden! / Prière de ne pas jeter des mégots et de ne pas allumer un feu

No recolecte plantas, animales o elementos del medio / Do not pick plants, catch animals of any natural elements / Nehmen Sie bitte keine Pflanzen, Tiere oder andere Objekte mit! / Prière de ne pas ramasser des fleurs, des animaux ou des éléments environnementaux

Evite ruidos, respete la tranquilidad / Avoid making noise, respect the peace and quiet / Verhalten Sie sich bitte möglichst ruhig, respektieren Sie die Stille! / Évitez de faire du bruit, veuillez respecter le repos

Camine acompañado por los senderos existentes / Go accompanied and stick to existing footpaths / Wandern Sie nicht allein und halten Sie sich auf den Wanderwegen! / Veuillez suivre les sentiers tracés mais ne vous aventurez pas seul

Recuerde que usted camina bajo su responsabilidad / Remember you are walking at your own risk / Denken Sie daran, dass Sie für die Wanderung selbst verantwortlich sind! / N'oubliez pas que vous marchez sous votre propre responsabilité

MASPALOMAS
COSTA CANARIA

R.3

Cirkel runt Tunte

turismo.maspalomas.com
www.maspalomas.com

Ilustre Ayuntamiento de la Villa de
San Bartolomé de Tirajana
Concejalía de Turismo

±4:40 h.

14,3 km.

R.3

Cirkel runt Tunte

Rutten inleds med en kort sträcka inne i Tunte, och därefter tar vi oss mot en stenlagd vandringsled i gott skick som stiger i maka takt mot Degollada de Cruz Grande. Härifrån tar vi oss in naturparken Pilancones där kan vi njuta av ett av kommunens absoluta smultronställen, långt ifrån de livliga och bullriga turistområdena. Under denna sträcka växlar vi mellan jordstigar och vandringsleder längs foten till Morros del Pinar (Morro de Cruz Grande och Morro de Las Vacas), områdets högsta toppar, tills vi når Degollada de Manzanilla. Slutligen i slutet av sträckan har vi endast kvar en nedstigning tillbaka till utgångspunkten.

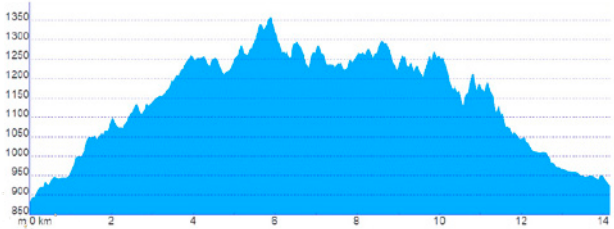

598 m

4

550 m

Cirkel runt Tunte

STRÄCKA 1: TUNTE – DEGOLLADA DE CRUZ GRANDE

• LÄNGD: 3,6 km. • VARAKTIGHET: 1:30 h.

Från Plaza de Santiago i riktning mot gatan Reyes Católicos tar vi av till höger på gatan Padre Claret och fortsätter sedan på Corazón de Jesús och San Juan. När vi har nått begravningsgården fortsätter vi till vänster längs gatorna Escaleritas och Juglar Fabián Torres, och efter att vi har tagit av till höger tar vi oss upp för Camino de Santiago.

Den första biten går över en plan jordstig tills vi når vandringsledens början, varifrån vi tar oss upp för en bred och stenbelagd väg tills vi når området El Roquillo. Härifrån fortsätter vi längs ett antal små dalar och raviner, varav vissa har förstärkts med stenmurar. Vi fortsätter sakta men säkert uppåt och njuter av naturen med drakblodsträd, jarones, escobones, timjan, kanarietallar osv. Till slut når vi La Degollada de Cruz Grande, som är en bra plats för att ta en liten paus och njuta av utsikten.

STRÄCKA 2: DEGOLLADA DE CRUZ GRANDE – DEGOLLADA DE LA MANZANILLA • LÄNGD: 6,7 km. • VARAKTIGHET: 2 h.

Med stor försiktighet korsar vi till den andra sidan av ravinen. För att göra detta måste vi gå några meter längs vägen och sedan tar vi av till vänster längs en betonglagd stig som leder till en vattendamm. Omgående därefter, vid den första korsningen, tar vi av till vänster och försiktigt tar vi oss igenom ett bergpass där bilar inte kan ta sig förbi. Sedan fortsätter vi längs jordstigen och nedanför till höger finns bostäderna tillhörande traktens skogsarbetare. Vi når sedan en skiljeväg som är utmärkt med en skyltstolpe och tar av till vänster och lämnar jordstigen (även om det är möjligt att fortsätta längs stigen mot La Degollada del Dinero, tar vi vandringsleden då det är en betydligt kortare väg). Efter några minuter på vandringsleden kommer vi tillbaka till jordstigen lite länge fram. Vi fortsätter längs en annan stig som går längs berget Morro Guanil tills vi når en annan skiljeväg invid en gul träskylt. Här går vi ned något till höger och korsar ravinen Pilancones och sedan bär det uppåt. Vi når på nytt en jordstig och nu har vi möjligheten att besöka Degollada de Rosiana i en sträcka som går fram och tillbaka (detta alternativ ingår inte i den angivna sträckan och tiden i vår rutt). Vi fortsätter rakt fram och når Degollada de Manzanilla.

STRÄCKA 3: DEGOLLADA DE MANZANILLA – TUNTE

• LÄNGD: 4 km. • VARAKTIGHET: 1:10 h

Från denna punkt tar vi oss ned längs en bred och väl skyltad väg tills vi först når en jordstig och därefter landsvägen. Vi inleder vandringen och efter den första sicksackande biten ser vi till vänster en gammal naturlig vattenbrunn (Fuente del Solapón) och erbjuds en panoramavy. Därefter går vi förbi en grisgård och sedan når vi landsvägen och fortsätter rak fram för att sedan i de följande korsningarna först ta till höger och sedan vänster medan vi följer anvisningarna från skyltstolparna för att slutligen nå byn Tunte där den cirkulära rutten har sitt slut.

Tunte

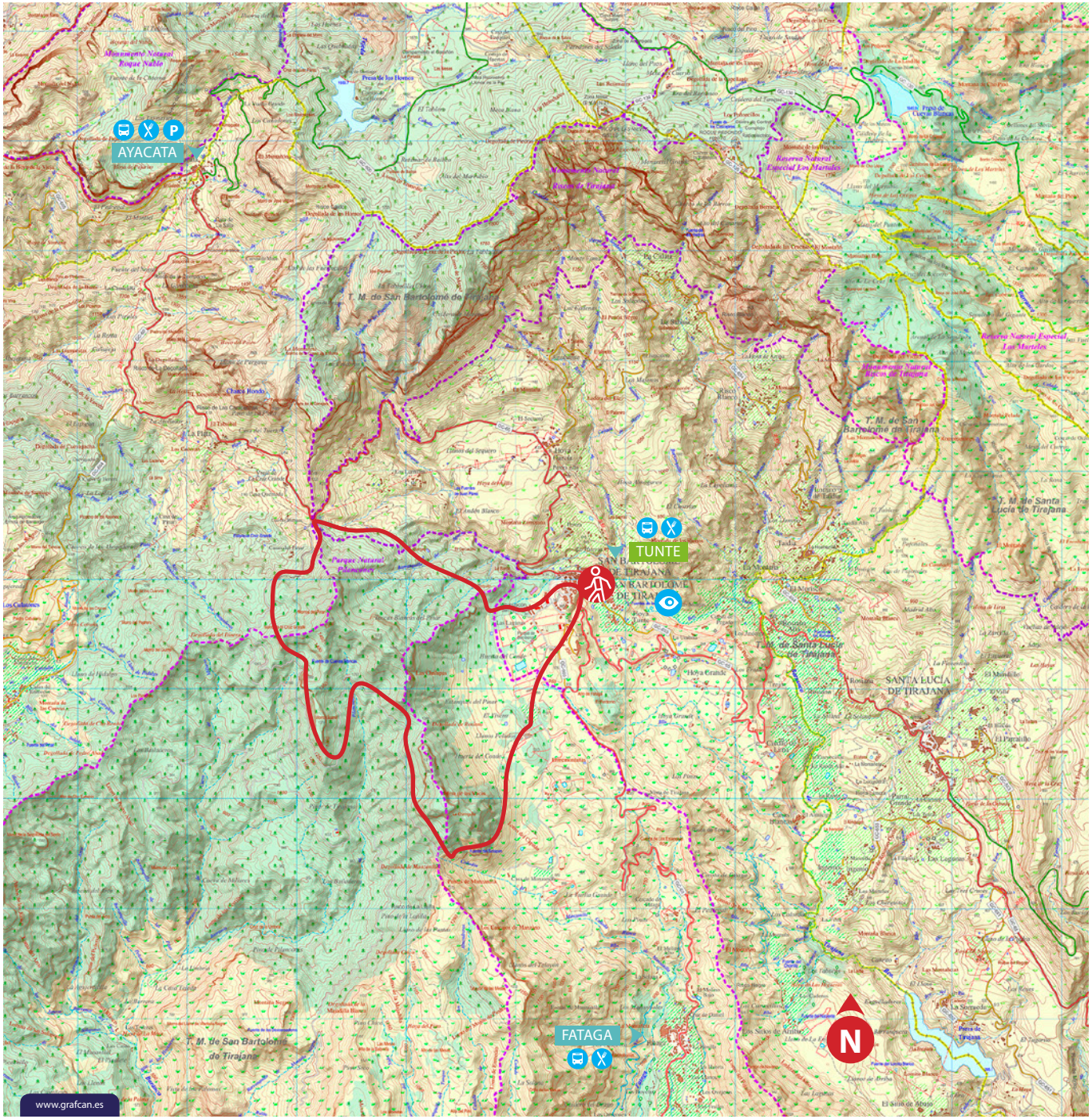

Tunte Circular Route

VIKTIGT ATT VETA

- Hur man tar sig dit? Från Maspalomas via vägen GC-60. Med kollektivtrafik linje 18.
- Mobil täckning: I större delen av rutten är täckningen bra, bortsett från området mellan Morro Guanil och Degollada de Rosiana.
- Skyltning: Bra.
- Vandringsledens skick: Bra.
- Dominerande växtlighet: Kanarietall, drakblodsträd, timjan, montpellierginst, jarón, vinagrera, lavendel, ferula communis, gamona, bejeque, mandelträd.

BUS STOP · CASH DISPENSER · TOILET · PANORAMIC VIEW
PARKING · HEALTH CENTER · SUPERMARKET · HISTORIC
TAXI · RESTAURANT · INFORMATION · START

RECOMENDACIONES - RECOMMENDATIONS TIPPS & HINWEISE - RECOMMANDATIONS

Cuide el medioambiente / Look after the local environment / Schützen Sie die Umwelt! / Pensez ` protéger l'environnement

Identificación y documentación / Carry personal identification / Personalausweis oder Reisepass mitführen! / Identification et papiers

Lleve siempre agua / Always carry water with you / An ausreichend Wasser denken! / Emportez toujours de l'eau avec vous

112 Emergencias / Emergencies / Notrufnummern notieren! / Urgences

Lleve ropa de abrigo / Wear warm clothing / Warme Kleidung mitnehmen! / Emportez des vêtements chauds

Evite las colillas y encender fuegos / Avoid dropping cigarette-ends and lighting fires / Keine Zigarettenstummel wegwerfen; offenes Feuer vermeiden! / Prière de ne pas jeter des mégots et de ne pas allumer un feu

No recolecte plantas, animales o elementos del medio / Do not pick plants, catch animals of any natural elements / Nehmen Sie bitte keine Pflanzen, Tiere oder andere Objekte mit! / Prière de ne pas ramasser des fleurs, des animaux ou des éléments environnementaux

Evite ruidos, respete la tranquilidad / Avoid making noise, respect the peace and quiet / Verhalten Sie sich bitte möglichst ruhig, respektieren Sie die Stille! / Évitez de faire du bruit, veuillez respecter le repos

Camine acompañado por los senderos existentes / Go accompanied and stick to existing footpaths / Wandern Sie nicht allein und halten Sie sich auf den Wanderwegen! / Veuillez suivre les sentiers tracés mais ne vous aventurez pas seul

Recuerde que usted camina bajo su responsabilidad / Remember you are walking at your own risk / Denken Sie daran, dass Sie für die Wanderung selbst verantwortlich sind! / N'oubliez pas que vous marchez sous votre propre responsabilité

MASPALOMAS
COSTA CANARIA

Degollada de Cruz Grande - Chira
(via Degollada del Dinero)

R.4

turismo.maspalomas.com
www.maspalomas.com

Ilustre Ayuntamiento de la Villa de
San Bartolomé de Tirajana
Concejalía de Turismo

2:20 h.

7,6 km.

R.4

Degollada de Cruz Grande - Chira

Rutten börjar på en lätt jordstig som tar oss in i naturparken Pilancones. Från Degollada del Dinero går vägen längs en bergskam som separerar dalarna Pilancones och Chira, och härifrån erbjuds en magnifik utsikt över de olika ravinerna som ligger i vår väg. Slutligen och vid foten till Morro del Yerbahuerto, tar vi oss ned för en lätt slutande väg som slutar vi muren till vattendammen Chira.

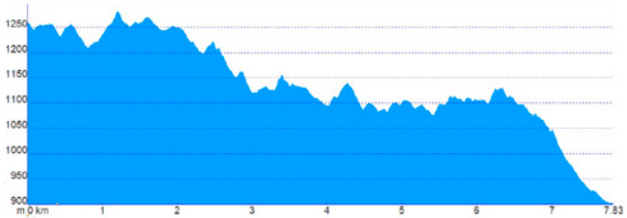

225 m

1

567 m

Degollada de Cruz Grande - Chira
(via Degollada del Dinero).

STRÄCKA 1: DEGOLLADA DE CRUZ GRANDE – DEGOLLADA DEL SORDO • LÄNGD: 5,3 km. • VARAKTIGHET: 1:20 h

Från ravinen börjar vi stiga lätt uppåt längs en betongstig fram till en vattendamm och därifrån vid den första korsningen tar vi till vänster och tar oss försiktigt genom ett bergpass där bilar inte kan ta sig förbi. Sedan fortsätter vi längs jordstigen och nedanför till höger finns bostäderna tillhörande traktens skogsarbetare. Strax därefter ser vi en skylt som anger ingången till naturparken Pilancones och några meter från denna en skyltstolpe som anger riktningen mot Degollada del Dinero. Här börjar en vandringsled som slingrar sig ned mot en vägkorsning, och i denna ska vi ta till höger och ge oss uppåt till Degollada de Cho Benito, varifrån vi kan se dalen Chira och Cercados de Araña. Efter att vi kommit upp når vi en slätt och passerar flera raviner, Pedro Abad, Los Chicharros och till slut Degollada del Sordo, och här finner vi en korsning.

STRÄCKA 2: DEGOLLADA DEL SORDO – PRESA DE CHIRA

• LÄNGD: 2,3 km. • VARAKTIGHET: 1 h.

Vi fortsätter rakt fram och följer skyltstolpen "Chira – Soria". Vägen har flera upp- och nedstigningar och når fram till en annan skyltad korsning, varifrån vi tar till höger för att sedan komma fram till en jordstig. Vi tar av till höger och går några meter tills vi når en liten damm varifrån vandringleden lätt sluttande tar av till väster. Leden går över en jordstig och parallellt med en rörledning och slutar vid dammen Chira.

Presa de Chira

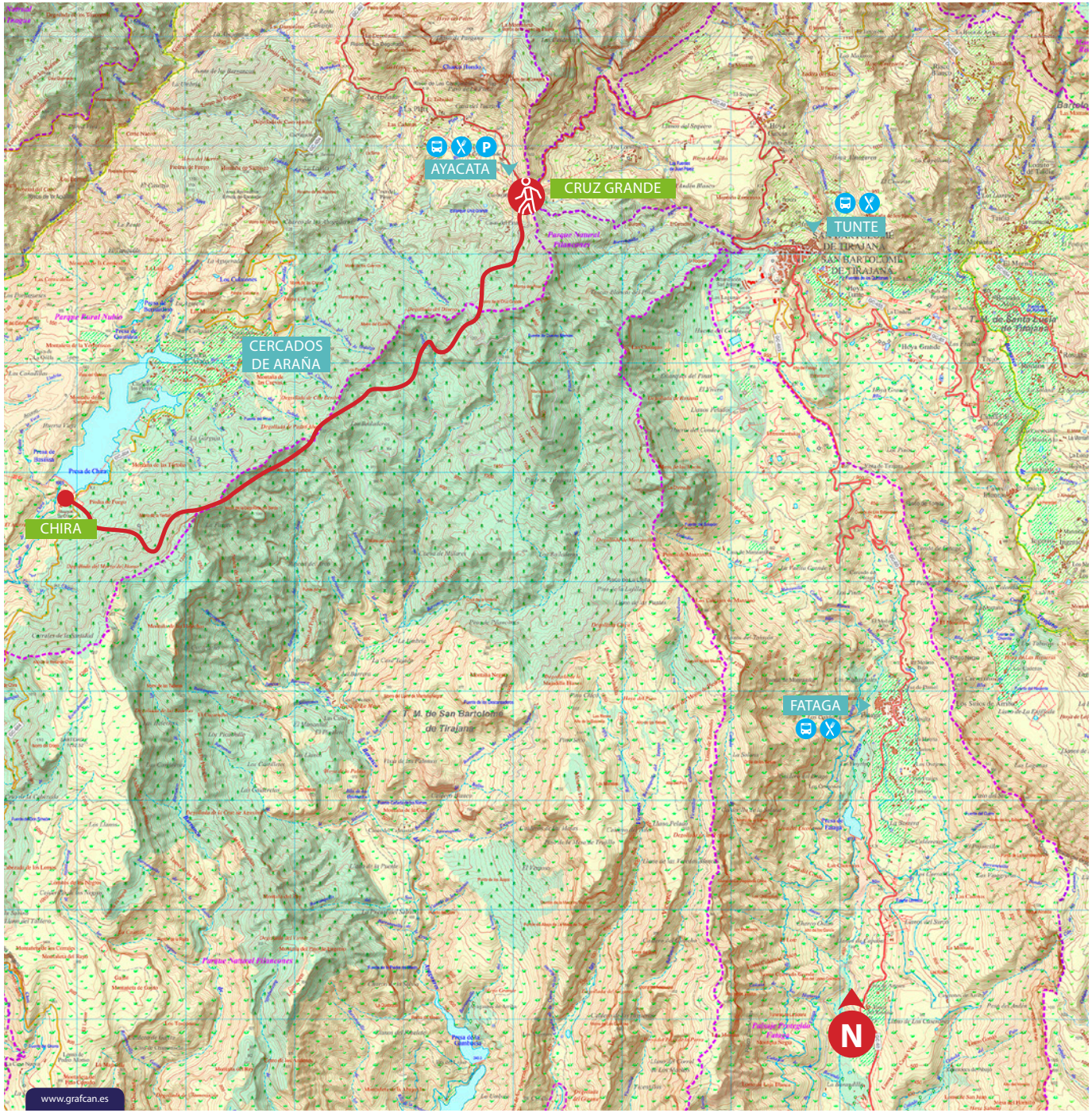

Degollada de Cruz Grande - Chira (via Degollada del Dinero).

VIKTIGT ATT VETA

- Hur man tar sig dit? Från Maspalomas via vägen GC-60. Med kollektivtrafik linje 18 med transportbolaget Global. **Se till att ordna med tillbakaresan i förväg eftersom det inte finns någon kollektivtrafik från Cercados de Araña.**
- Mobil täckning: Bra under hela rutten.
- Skyltning: Bra.
- Vandringsledens skick: Bra.
- Dominerande växtlighet: Kanarietall, svart tajinaste, jarón, lavendel, timjan, gamona, orki.

BUS STOP · CASH DISPENSER · TOILET · PANORAMIC VIEW
PARKING · HEALTH CENTER · SUPERMARKET · HISTORIC
TAXI · RESTAURANT · INFORMATION · START

RECOMENDACIONES - RECOMMENDATIONS TIPPS & HINWEISE - RECOMMANDATIONS

Cuide el medioambiente / Look after the local environment / Schützen Sie die Umwelt! / Pensez ` protéger l'environnement

Identificación y documentación / Carry personal identification / Personalausweis oder Reisepass mitführen! / Identification et papiers

Lleve siempre agua / Always carry water with you / An ausreichend Wasser denken! / Emportez toujours de l'eau avec vous

112 Emergencias / Emergencies / Notrufnummern notieren! / Urgences

Lleve ropa de abrigo / Wear warm clothing / Warme Kleidung mitnehmen! / Emportez des vêtements chauds

Evite las colillas y encender fuegos / Avoid dropping cigarette-ends and lighting fires / Keine Zigarettenstummel wegwerfen; offenes Feuer vermeiden! / Prière de ne pas jeter des mégots et de ne pas allumer un feu

No recolecte plantas, animales o elementos del medio / Do not pick plants, catch animals of any natural elements / Nehmen Sie bitte keine Pflanzen, Tiere oder andere Objekte mit! / Prière de ne pas ramasser des fleurs, des animaux ou des éléments environnementaux

Evite ruidos, respete la tranquilidad / Avoid making noise, respect the peace and quiet / Verhalten Sie sich bitte möglichst ruhig, respektieren Sie die Stille! / Évitez de faire du bruit, veuillez respecter le repos

Camine acompañado por los senderos existentes / Go accompanied and stick to existing footpaths / Wandern Sie nicht allein und halten Sie sich auf den Wanderwegen! / Veuillez suivre les sentiers tracés mais ne vous aventurez pas seul

Recuerde que usted camina bajo su responsabilidad / Remember you are walking at your own risk / Denken Sie daran, dass Sie für die Wanderung selbst verantwortlich sind! / N'oubliez pas que vous marchez sous votre propre responsabilité

MASPALOMAS
COSTA CANARIA

Degollada Cruz Grande- Ayagaures
(via Cruz de Agustina)

R.5

±4 h.

17,6 km.

turismo.maspalomas.com
www.maspalomas.com

Ilustre Ayuntamiento de la Villa de
San Bartolomé de Tirajana
Concejalía de Turismo

R.5

Degollada Cruz Grande-Ayagaures

Rutten börjar där vägarna vid Cruz Grande korsas och går in i Parque Natural de Pilancones, och via vägar och vandringsleder tar du dig igenom raviner och dalar. Detta är utan tvekan den minst kända delen av den västra delen av parken, och här erbjuds besökaren spektakulära landskap. Vi utgår från Degollada del Dinero, och fortsätter sedan längs ett antal raviner tills Degollada del Sordo. Där når vi Degollada de Las Tederas och Cruz de Agustina, och slutligen lantgården Las Tederas. Sedan går vägen längs en stor del av dalen Ayagaures och slutar i denna by.

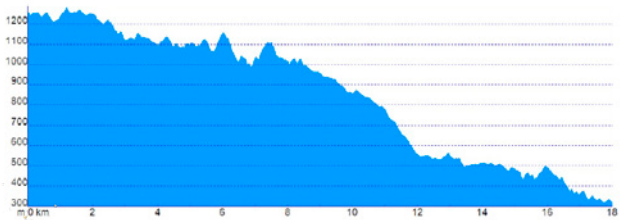

314 m

5

1253 m

Degollada de Cruz Grande – Ayagaures
(via Cruz de Agustina)

STRÄCKA 1: DEGOLLADA DE CRUZ GRANDE – CRUZ DE AGUSTINA

• LÄNGD: 9,6 km. • VARAKTIGHET: 3 h.

Från ravinen börjar vi sakta stiga uppåt längs en betongstig fram till en bassäng och därifrån vid den första korsningen tar vi till vänster och tar oss försiktigt genom ett bergpass där bilar inte kan passera. Sedan fortsätter vi längs jordstigen och nedanför till höger finns bostäderna tillhörande traktens skogsarbetare. Strax därefter ser vi en skylt som anger ingången till naturparken Pilancones och några meter från denna en skyltstolpe som anger riktningen mot Degollada del Dinero. Här börjar en vandringsled som slingrar sig ned mot en vägkorsning, och i denna ska vi ta till höger och ge oss uppåt till Degollada de Cho Benito, varifrån vi kan se dalen Chira och Cercados de Araña. Efter att vi kommit upp når vi en slätt och passerar flera raviner, Pedro Abad, Los Chicharros och till slut Degollada del Sordo. Vid denna punkt ska vi ta av till vänster och följa vandringsleden som tar oss till Mesa de la Degollada del Sordo, som är den sista platsen där det finns täckning för mobilen. Efter kurvan blir leden rakare och leder ned till området La Fuente. Härifrån fortsätter vägen längs Andenes de Los Juncos tills den når Punta del Arco. På denna sträcka finns det en del ras som är enkla att passera, och dessutom på grund av vattnet som rinner ut på platsen, är det ett område med rik växtlighet och mycket vass. Sedan når vi Degollada de Las Tederas, och här kan vi se byggnaderna tillhörande lantgården Las Tederas samt de stora bergen som utgör en del av naturparken Pilancones som är ett bra exempel på den vackra naturen i San Bartolomé de Tirajana. Sedan fortsätter vi rakt fram längs slätten Lomo de Las Helechas och avslutar rutten vid vägkorsningen Degollada de la Cruz de Agustina, där det finns ett träkors.

STRÄCKA 2: CRUZ DE AGUSTINA – AYAGAURES.

• LÄNGD: 8 km. • VARAKTIGHET: 3 h.

Från träkorset tar vi oss ned i riktning mot den lilla dalen La Sabinilla och sedan når vi en korsning där vi ska ta av till höger men inte fram till skogsvägen. Vi fortsätter längs anvisningarna med stenhögar och vägen stiger något vid ett klipprikt område och når sedan Las Calderetas. Där tar vi av till vänster och korsar en liten ravin som är fylld med växtlighet och tar oss över ett gammalt område med terrassodlingar och når en naturlig utsiktsplats. Nu står vi inför sträckan med de brantaste backarna och måste vara försiktiga med att inte halka. Efter en brant nedstigning planar vägen ut något vid området Los Llanos, och går förbi en liten stenkonstruktion som förr i tiden användes för boskapshållning. Sedan fortsätter vägen nedåt mot El Pinalete och efter ett antal kurvor mynnar den ut på en jordstig där det finns några bostäder tillhörande lantgården Las Tederas. Vi tar av till höger på jordstigen som vi sedan följer under cirka 5 kilometer fram till ruttens slut. Under sträckan ser vi lantgårdarna Casas de Tajinastal och sedan Ayagaures Alto på den andra sidan av dalen Ayagaures. Dessa visar en typisk arkitektur för Kanarieöarna. Efter flera kilometer kan vi se den första dammen, La Gambuesa, och sedan når vi Era del Lajiar. Här börjar vägen gå nedåt och vi passerar ett antal kurvor innan vi når en asfalterad väg som leder oss till dammen Ayagaures och sedan byns mittpunkt.

Ayagaures

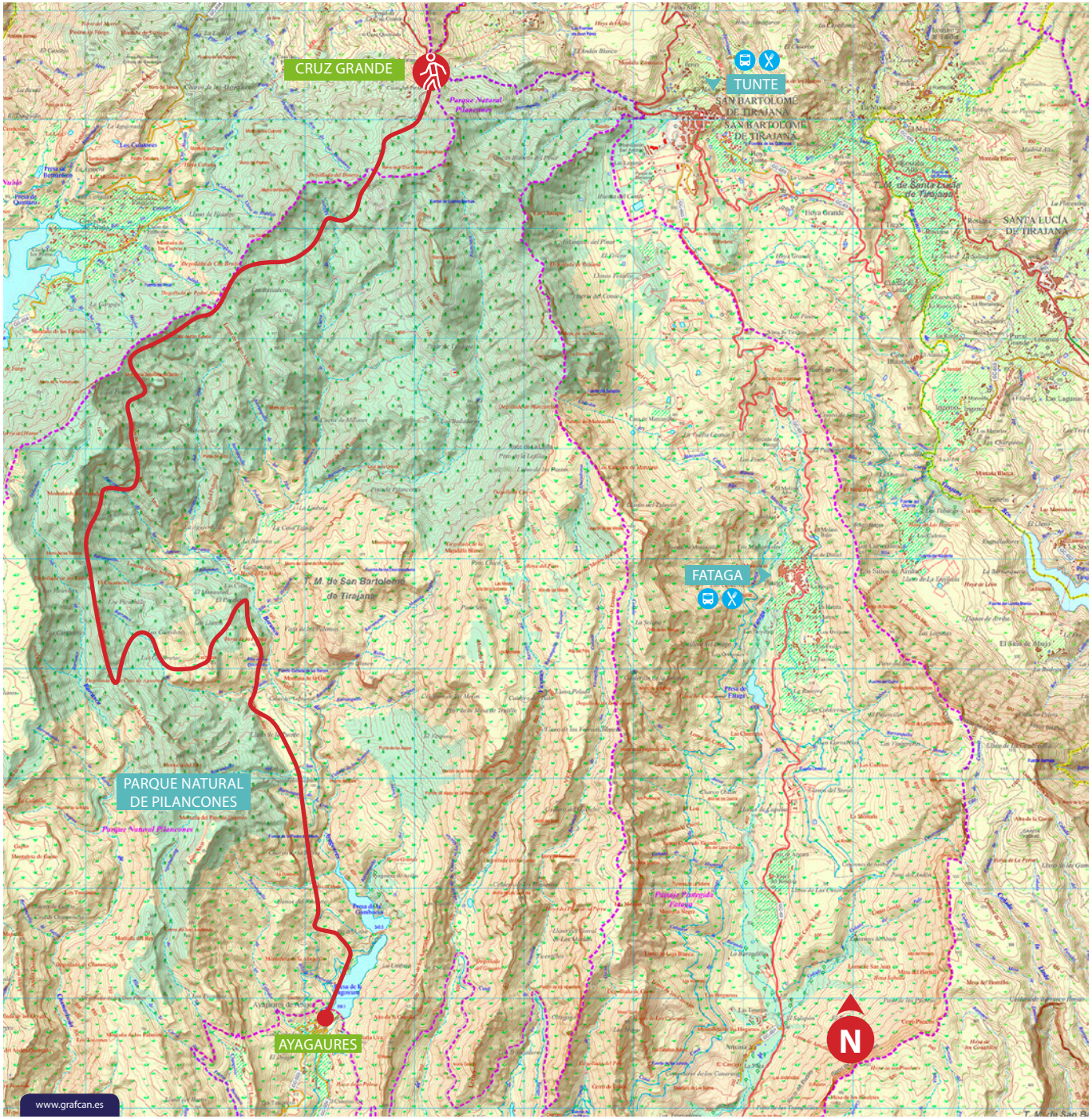

Degollada de Cruz Grande – Ayagaures (via Cruz de Agustina)

VIKTIGT ATT VETA

- Hur man tar sig dit? Från Maspalomas via vägen GC-60. Med kollektivtrafik linje 18 med transportbolaget Global. **Se till att ordna med tillbakaresan i förväg eftersom det inte finns någon kollektivtrafik från Ayagaures.**
- Mobil täckning: Fram till mitten av rutten är täckningen god, men från och med Mesa de La Degollada del Sordo finns det inte längre någon täckning.
- Skyltning: Bra fram till Degollada del Sordo. Därefter indikerat med stenhögar och tydliga vandringsleder.
- Vandringsledens skick: Bra förutom från La Mesa de la Degollada del Sordo till Degollada de Las Tederas. Här finns det några punkter med ras och mycket smala samt vertikala sträckor.
- **Att tänka på: Rutt som inte rekommenderas för personer med svindel.**
- Dominerande växtlighet: Kanarietall, svart tajinaste, jarón, lavendel, timjan, gamona, orkidé, escobón, vass, oleanderstånds, margaza.

BUS STOP · CASH DISPENSER · TOILET · PANORAMIC VIEW
PARKING · HEALTH CENTER · SUPERMARKET · HISTORIC
TAXI · RESTAURANT · INFORMATION · START

RECOMENDACIONES - RECOMMENDATIONS TIPPS & HINWEISE - RECOMMANDATIONS

Cuide el medioambiente / Look after the local environment / Schützen Sie die Umwelt! / Pensez ` protéger l'environnement

Identificación y documentación / Carry personal identification / Personalausweis oder Reisepass mitführen! / Identification et papiers

Lleve siempre agua / Always carry water with you / An ausreichend Wasser denken! / Emportez toujours de l'eau avec vous

112 Emergencias / Emergencies / Notrufnummern notieren! / Urgences

Lleve ropa de abrigo / Wear warm clothing / Warme Kleidung mitnehmen! / Emportez des vêtements chauds

Evite las colillas y encender fuegos / Avoid dropping cigarette-ends and lighting fires / Keine Zigarettenstummel wegwerfen; offenes Feuer vermeiden! / Prière de ne pas jeter des mégots et de ne pas allumer un feu

No recolecte plantas, animales o elementos del medio / Do not pick plants, catch animals of any natural elements / Nehmen Sie bitte keine Pflanzen, Tiere oder andere Objekte mit! / Prière de ne pas ramasser des fleurs, des animaux ou des éléments environnementaux

Evite ruidos, respete la tranquilidad / Avoid making noise, respect the peace and quiet / Verhalten Sie sich bitte möglichst ruhig, respektieren Sie die Stille! / Évitez de faire du bruit, veuillez respecter le repos

Camine acompañado por los senderos existentes / Go accompanied and stick to existing footpaths / Wandern Sie nicht allein und halten Sie sich auf den Wanderwegen! / Veuillez suivre les sentiers tracés mais ne vous aventurez pas seul

Recuerde que usted camina bajo su responsabilidad / Remember you are walking at your own risk / Denken Sie daran, dass Sie für die Wanderung selbst verantwortlich sind! / N'oubliez pas que vous marchez sous votre propre responsabilité

MASPALOMAS
COSTA CANARIA

R.6

Cirkeln runt Chira
(Cercados de Araña)

turismo.maspalomas.com
www.maspalomas.com

Ilustre Ayuntamiento de la Villa de
San Bartolomé de Tirajana
Concejalía de Turismo

± 2:45 h.

7,3 km.

R.6

Cirkeln runt Chira
(Cercados de Araña)

Vi befinner oss vid Cercados de Araña, en by som i slutet av 1700-talet hade stor betydelse på södra och västra Gran Canaria. Den går igenom en magnifik dal invid en tallskog som delas upp av ett litet berg som separerar Cercados de Arriba och Cercados de Abajo, och i den övre delen finns kapellet San Juan. Namnet Cercados de Araña kommer från platsens första ägare med efternamnet Araña. Dessa var sockerodlare och milissoldater som bosatte sig i Tirajana under 1500-talet. Det finns bevis på att under 1600-talet i en kyrka i Las Palmas de Gran Canaria, sa man att ”mässorna måste betalas med Melchor de Arañas pengar”. Det framgår även att år 1672 tillhörde platsen kapten Antonio de Araña, vars egendomar beslagtogs eftersom han hade gått i borgen för Francisco Hernández Suárez. Därefter 1698 övergick platsen till att ägas av

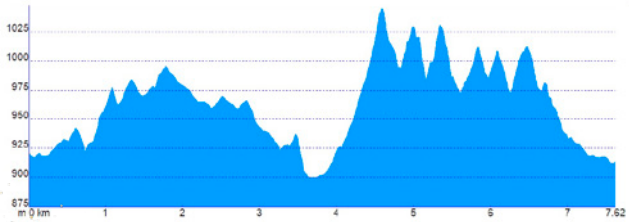

396 m

1

381 m

Cirkeln runt Chira
(Cercados de Araña)

klostret Bernardas de Las Palmas de Gran Canaria, eftersom kapten Araña inte hade erlagt tre arrendeavgifter till detta kloster. Samma år sålde klostret egendomen till Lorenzo de Campo och hans fru María Cazorla Araña. Nuförtiden är Cercados de Araña en välmående plats med bördig mark där det odlas fruktträd. Vi tar en cirkulär rutt som är bekväm och enkel för att få se lite av området runt omkring Cercados de Araña. Vi tar en rutt på den västra sidan av dammen Chira och därefter korsar vi muren och slutligen tar vi oss upp en bit till en högt belägen vandringsled varifrån vi kan skåda byn och återvända dit där vi började.

STRÄCKA 1: CERCADOS DE ARAÑA – PRESA DE CHIRA

• LÄNGD: 3,5 km. • VARAKTIGHET: 1:15 h.

Vi börjar rutten vid byns lilla informationsbyrå som ligger invid en skylt mot Cercados de Araña. Härifrån tar vi av mot väster och lämnar GC-604 (vägen som leder mot byn). Vi tar oss först längs den asfalterade vägen och därefter fortsätter vi längs en betongväg som tar sig upp längs ett bostadsområde. På denna väg finner vi till höger ett hus med nummer 33. I detta föddes Santiago Cazorla León, som var San Bartolomés officiella kanik, lektor och krönikör. Vi tar oss över dalen Los Manantiales och via en backe når vi jordstigen ovanför som finns till höger samt ett litet träkors som kallas Cruz de Los Caminos. Härifrån cirka 20 meter till vänster börjar en vandringsled som efter att ha korsat sidan av Vista del Cabezo ansluter till en jordstig. Med denna når vi en annan vandringsled. Efter att ha korsat Alto del Guirre når vi på nytt jordstigen och fortsätter på denna i 650 meter och undviker en korsning som tar oss till Lomo La Palma. Efter korsningen ser vi till vänster en vandringsled som är utmärkt med två stenmurar och den tar vi ned mot Cañada de La Vaca och dammen Basilisa Correa. Vägen går precis framför muren till en liten damm och fortsätter ned tills den når en stor vattenkanal. Vi fortsätter längs den tills vi når muren till dammen Chira och då korsar vi till den andra sidan.

STRÄCKA 2: PRESA DE CHIRA – CERCADOS DE ARAÑA

• LÄNGD: 3,8 km. • VARAKTIGHET: 1:30 h.

Vi når asfaltvägen och svänger till höger och sedan tar vi genast av mot vänster och korsar en liten bro och där ser vi några fibercementrör som löper längs vägen. Vandringsleden stiger mjukt upp tills vi når en jordstig som vi följer till dess slut, hela tiden parallellt med rören, och vid denna punkt stiger vi ned något mot vänster och korsar till den andra sida över rören och fortsätter uppåt tills vi når en liten damm. Vid denna punkt tar vi till vänster och fortsätter längs några svarta rör som för oss mot vandringsledens början, och härifrån fortsätter vi utan några svårigheter att hitta. På denna vandringsled kan vi se en del etnografiska element relaterade till vattnet, som exempelvis gluggar till bevattningssystem och dammar samt bassänger. Vi fortsätter längs leden och njuter av utsikten över byn och tar oss över Montaña de Las Tórtolas och La Garguja, tills vi finner två bassänger på vänster sida. Mellan dessa går vägen som vi ska ta för att komma ned till de första husen och en betongväg. Till sist och efter flera olika kurvor, kommer vi tillbaka till vägen. Här kan vi komplettera utflykten med ett besök till kapellet San Juan, invid den övre delen av Montañeta de Cho Juan Pérez.

Chira

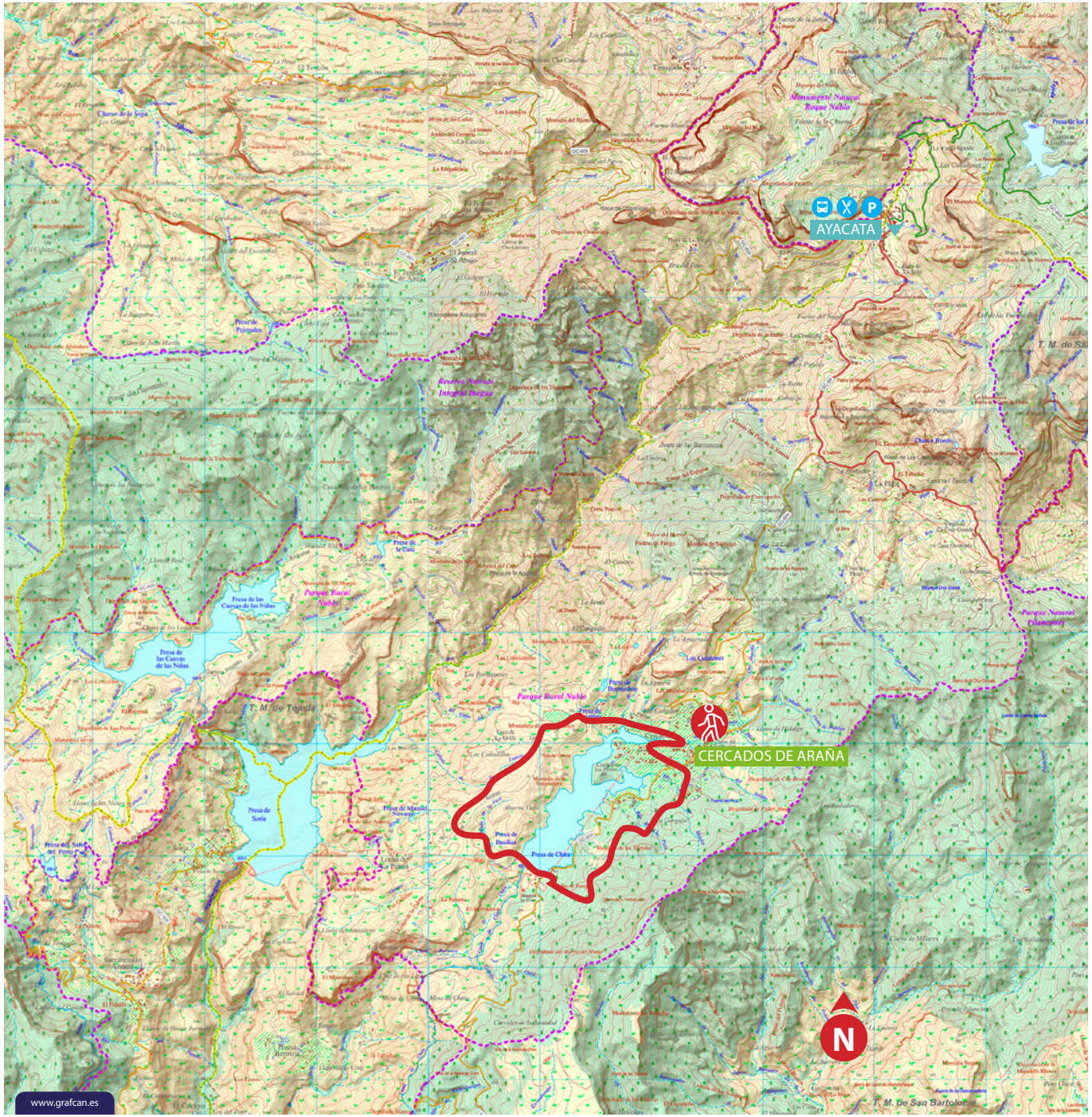

Cirkeln runt Chira (Cercados de Araña)

VIKTIGT ATT VETA

- Hur man tar sig dit? Från Maspalomas längs GC-60 fram tills GC-604. **Se till att ordna med tillbakaresan i förväg eftersom det inte finns någon kollektivtrafik från Cercados de Araña.**
- Mobil täckning: Bra under hela rutten.
- Skyltning: Bra fram till vattendammen Chira. Därefter indikerat med stenhögar och tydliga vandringsleder.
- Vandringsledens skick: Bra.
- Dominerande växtlighet: Kanarietall, svart tajinaste, jarón, lavendel, timjan, gamona, orkidé, escobón, oleanderstånds, montpellierginst, drakblodsträd, vinagrera, altabaca, aloe-växter, fikonträd.

BUS STOP · CASH DISPENSER · TOILET · PANORAMIC VIEW
PARKING · HEALTH CENTER · SUPERMARKET · HISTORIC
TAXI · RESTAURANT · INFORMATION · START

RECOMENDACIONES - RECOMMENDATIONS
TIPPS & HINWEISE - RECOMMANDATIONS

Cuide el medioambiente / Look after the local environment / Schützen Sie die Umwelt! / Pensez ` protéger l'environnement

Identificación y documentación / Carry personal identification / Personalausweis oder Reisepass mitführen! / Identification et papiers

Lleve siempre agua / Always carry water with you / An ausreichend Wasser denken! / Emportez toujours de l'eau avec vous

112 Emergencias / Emergencies / Notrufnummern notieren! / Urgences

Lleve ropa de abrigo / Wear warm clothing / Warme Kleidung mitnehmen! / Emportez des vêtements chauds

Evite las colillas y encender fuegos / Avoid dropping cigarette-ends and lighting fires / Keine Zigarettenstummel wegwerfen; offenes Feuer vermeiden! / Prière de ne pas jeter des mégots et de ne pas allumer un feu

No recolecte plantas, animales o elementos del medio / Do not pick plants, catch animals of any natural elements / Nehmen Sie bitte keine Pflanzen, Tiere oder andere Objekte mit! / Prière de ne pas ramasser des fleurs, des animaux ou des éléments environnementaux

Evite ruidos, respete la tranquilidad / Avoid making noise, respect the peace and quiet / Verhalten Sie sich bitte möglichst ruhig, respektieren Sie die Stille! / Évitez de faire du bruit, veuillez respecter le repos

Camine acompañado por los senderos existentes / Go accompanied and stick to existing footpaths / Wandern Sie nicht allein und halten Sie sich auf den Wanderwegen! / Veuillez suivre les sentiers tracés mais ne vous aventurez pas seul

Recuerde que usted camina bajo su responsabilidad / Remember you are walking at your own risk / Denken Sie daran, dass Sie für die Wanderung selbst verantwortlich sind! / N'oubliez pas que vous marchez sous votre propre responsabilité

MASPALOMAS
COSTA CANARIA

De stora vattendammarna
(Chira-Soria-Las Niñas)

R.7

turismo.maspalomas.com
www.maspalomas.com

Ilustre Ayuntamiento de la Villa de
San Bartolomé de Tirajana
Concejalía de Turismo

± 3:50 h.

8,7 km.

R.7

De stora vattendammarna
(Chira-Soria-Las Niñas)

Denna rutt går igenom Gran Canarias största vattendammar. Den börjar vid dammen Chira (4 030 000 m³), och sedan fortsätter den ned mot Soria (32 300 000 m³) och slutar vid Cueva de Las Niñas eller Majada Alta (5 180 820 m³).

Vi tar denna väg invid muren till dammen Chira, och rör oss förbi Cercados de Araña. Vi inleder vandringen genom att korsa dammens mur och sedan tar vi oss ned till Lomo de La Palma och härifrån inleder vi nedstigningen genom Paso de La Galana och Almácigo, för att sedan sluta vid Soria. Vi når till slut byn genom att gå upp för en led som för oss först till Caidero de Soria och sedan slutar vid dammen Cueva de Las Niñas, varifrån vi rör oss mot ett friluftsområde som finns i Llanos de La Yerbahuerto.

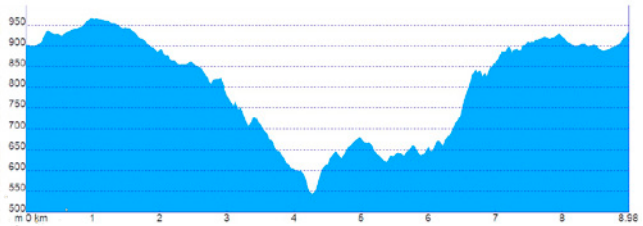

663 m

4

672 m

De stora vattendammarna (Chira-Soria-Las Niñas)

STRÄCKA 1: CHIRA – SORIA • LÄNGD: 4,7 km.

• VARAKTIGHET: 1:40 h.

Invid vägskylten vid vägkanten börjar vi att korsa dammens mur. Väl på andra sidan når vi en jordstig som vi följer längs en vattenkanal. Efter några minuter når vi en vattenreservoar och fortsätter att gå uppför till den lilla dammen Basilisa Correa. Härifrån korsar vägen bevattningskanalen Cañada de La Vaca och tar oss upp till en kulle. Sedan på jordvägen korsar vi och når en vandringsled till vänster. Denna kommer sedan att leda oss förbi en övergiven bostad och ett grotthem, och därefter, om vi tar av något till höger, så kommer vi till en ny jordstig i närheten av ett hus. Vi tar oss sedan vidare längs leden och efter en kurva och en nedförsbacke dyker en ny led upp till vänster. Vi tar av på denna och fortsätter nedför längs den kurviga vägen. Därefter upphör kurvorna och vägen fortsätter rakt via Llano del Juntadero, och sedan en högerkurva mot Risco del Agujero. Härifrån erbjuds en magnifik utsikt över byn och vattendammen Soria. Härifrån inleder vi den långa nedstigningen längs Paso de La Galana och efter att bytt sida fortsätter vi att gå ned för El Almácigo som slutar vid muren till dammen Soria. Därefter korsar vi dammens mur och tar oss upp för vägen till byn, där vi kan stanna till för något att dricka och lite vila.

STRÄCKA 2: SORIA – LAS NIÑAS • LÄNGD: 4 km.

• VARAKTIGHET: 2:10 h.

Vi tar norrut längs vägen i cirka 1 kilometer och njuter av utsikten mot en liten palmlund fram tills vi når husen vid Los Caideros. Här börjar en skyltad vandringsled till vänster, precis intill en kurva vid vägen. Vi tar oss upp längs den slingrande vägen för att till slut nå en jordstig. Här tar vi till höger till en kurva där vi lämnar jordstigen och tar av på en ny vandringsled som leder till Caidero de Soria, en imponerande brant som är uppdelad i två stora vattenfall (när det regnar mycket är denna väg farlig). Precis framför ett palmträd inleds en bestigning längs en slingrande led som går längs Piedra del Camello och slutar vid en asfaltsväg. Fortsättningsvis svänger vi vänster och efter några meter lämnar vi vägen för en jordstig till höger som tar oss till Pino Gordo (i folkmun kallad "Pino de Casandra"). Det är ett magnifikt exemplar av en mer än 400 år gammal kanarietall som har bestått tidens tand. Slutligen för att avsluta rutten behöver vi bara ta oss fram till friluftsområdet som finns vid Llanos de La Yerbahuerta.

Las Niñas

Soria

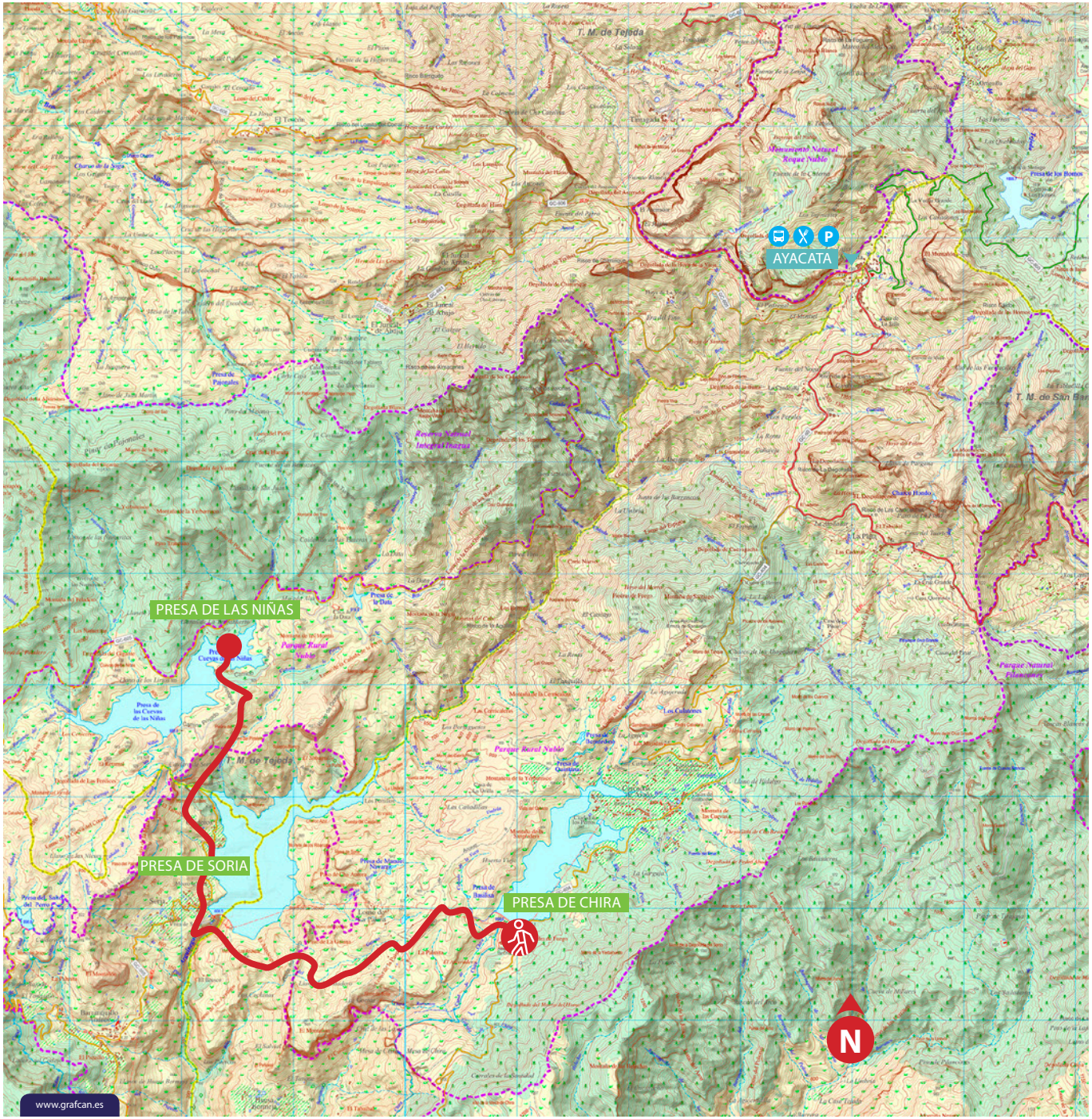

De stora vattendammarna (Chira-Soria-Las Niñas)

VIKTIGT ATT VETA

- Hur man tar sig dit? Från Maspalomas längs GC-60 fram tills GC-604. **Se till att ordna med tillbakaresan i förväg eftersom det inte finns någon kollektivtrafik.**
- Mobil täckning: Bra under hela rutten.
- Skyltning: Bra.
- Vandringsledens skick: Bra.
- Dominerande växtlighet: Kanarietall, montpelliergrinst, drakblodsträd, fetbladsväxter, oleanderstånds, vinagrera, lavendel, escobón, vit tajinaste, palmer, gamona, jarón, altabaca, aloe-växter.

BUS STOP · CASH DISPENSER · TOILET · PANORAMIC VIEW
PARKING · HEALTH CENTER · SUPERMARKET · HISTORIC
TAXI · RESTAURANT · INFORMATION · START

RECOMENDACIONES - RECOMMENDATIONS
TIPPS & HINWEISE - RECOMMANDATIONS

Cuide el medioambiente / Look after the local environment / Schützen Sie die Umwelt! / Pensez ` protéger l'environnement

Identificación y documentación / Carry personal identification / Personalausweis oder Reisepass mitführen! / Identification et papiers

Lleve siempre agua / Always carry water with you / An ausreichend Wasser denken! / Emportez toujours de l'eau avec vous

112 Emergencias / Emergencies / Notrufnummern notieren! / Urgences

Lleve ropa de abrigo / Wear warm clothing / Warme Kleidung mitnehmen! / Emportez des vêtements chauds

Evite las colillas y encender fuegos / Avoid dropping cigarette-ends and lighting fires / Keine Zigarettenstummel wegwerfen; offenes Feuer vermeiden! / Prière de ne pas jeter des mégots et de ne pas allumer un feu

No recolecte plantas, animales o elementos del medio / Do not pick plants, catch animals of any natural elements / Nehmen Sie bitte keine Pflanzen, Tiere oder andere Objekte mit! / Prière de ne pas ramasser des fleurs, des animaux ou des éléments environnementaux

Evite ruidos, respete la tranquilidad / Avoid making noise, respect the peace and quiet / Verhalten Sie sich bitte möglichst ruhig, respektieren Sie die Stille! / Évitez de faire du bruit, veuillez respecter le repos

Camine acompañado por los senderos existentes / Go accompanied and stick to existing footpaths / Wandern Sie nicht allein und halten Sie sich auf den Wanderwegen! / Veuillez suivre les sentiers tracés mais ne vous aventurez pas seul

Recuerde que usted camina bajo su responsabilidad / Remember you are walking at your own risk / Denken Sie daran, dass Sie für die Wanderung selbst verantwortlich sind! / N'oubliez pas que vous marchez sous votre propre responsabilité

MASPALOMAS
COSTA CANARIA

Llanos de La Pez-Tunte

R.8

turismo.maspalomas.com
www.maspalomas.com

Ilustre Ayuntamiento de la Villa de
San Bartolomé de Tirajana
Concejalía de Turismo

± 3:45 h.

9,3 km.

R.8

Llanos de La Pez-Tunte

Rutten börjar i friluftsområdet Los Llanos de La Pez som går igenom Llanos de Bailico, och stiger upp till Degollada de Hornos som är vägens högsta punkt. Härifrån går vägen ned i en inte allt för brant sluttning genom Llanos de Pargana fram till Paso de La Plata. Där är det dags för en brant nedstigning via en stenbelagd väg mellan tjocka murar. Slutligen når du fram till Degollada de Cruz Grande, och därifrån tar du camino de Tunte fram till målet som är byns mittpunkt.

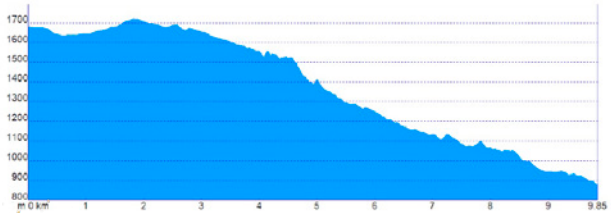

205 m

3

971 m

Llanos de La Pez-Tunte

• Paso de La Plata:
Detta är en av juvelerna bland vandringslederna på Gran Canaria och är en extremt vacker väg med såväl sevärd natur som historia. Den anlades i slutet av 1800-talet med hjälp av den stora markägaren i Tirajana, Antonio Yánez. Vägen bidrog till att hästar och dragdjur kunde passera samt att alla typer av resande nu slapp ta den långa omvägen runt Ayacata. Vägen kännetecknas av de stora stenramperna som hålls upp av tjocka stenmurar som gör det möjligt att ta sig genom bergpassen på toppens västra sida.

STRÄCKA 1: LLANOS DE LA PEZ – DEGOLLADA DE CRUZ GRANDE

• LÄNGD: 5,7 km. • VARAKTIGHET: 2:30 h.

Vandringen utgår i sydlig riktning från den vänstra sidan av GC-600 (mot Ayacata) och snart når du början på vandringsleden som ligger invid en skylt. Efter en halv kilometer kommer du till området Llanos de Bailico och därifrån går det en trappformad bestigning som sicksackar mellan tallträd, montpellierginst och codeso. På denna väg kommer vi till Degollada de Hornos som med sina 1720 meter är den högsta punkten på rutten. Därefter inleds en bekväm nedstigning och efter cirka 420 meter korsar vägen en liten ravin och härifrån kan du ta dig vidare till höger på en väg som saknar skyltning men som är märkt med stenhögar. Den tar dig till La Ventana del Nublo som är en naturligt formad stenbro. Därefter återvänder du till vandringsleden som fortsätter på plan mark som korsar ett litet vattendrag och slutligen når du Llanos de Pargana och Paso de La Plata. Denna magnifika väg är gjord i sten och hålls upp av tjocka stenmurar som inleder en slingrande nedstigning. Efter att du har lämnat de branta backarna och enorma bergsväggarna blir vägen plan igen och du når en slätt som utgör den västra gränsen till La Caldera de Tirajana. Härifrån erbjuds en magnifik utsikt och bland annat utmärker sig den vitfärgade fonolitiska strukturen Risco Blanco som är 400 meter hög. Det är egentligen en liten mängd magma som stelnade innan den nådde ytan. Därefter fortsätter en bekväm slingrande nedfärd i riktning mot ett ensligt hus och ett antal korsningar "Kalvariet". Härifrån går de sista metrarna ned mot vägen GC-60. Med stor försiktighet korsar du denna och går sedan upp några meter där du når Degollada de Cruz Grande.

STRÄCKA 2: DEGOLLADA DE CRUZ GRANDE – TUNTE

• LÄNGD: 3,6 km. • VARAKTIGHET: 1:15 h.

Från la degollada inleds nedstigningen längs en led med vitaktig lera tills du når vandringsledens förgrening, intill en vägskylt. Därefter fortsätter du vidare på en stenväg fram till ett område där det finns en bevattningskanal huggen i sten som leder regnvatten mot bassängerna i Guirgay och sedan till Barranquillo del Agua. Vägen fortsätter mjukt ned tills den når området El Roquillo, och härifrån erbjuds en panoramavy över sträckan. Från denna punkt inleds en brantare nedstigning mot ett område med jordbruksmark och en del bostäder och här upphör vandringsleden och istället tar en slätt vid som leder till landsvägen vid Las Lagunas. När du har nått asfalten tar du till vänster och sedan mot begravningsplatsen och efter denna bär det ned mot byn.

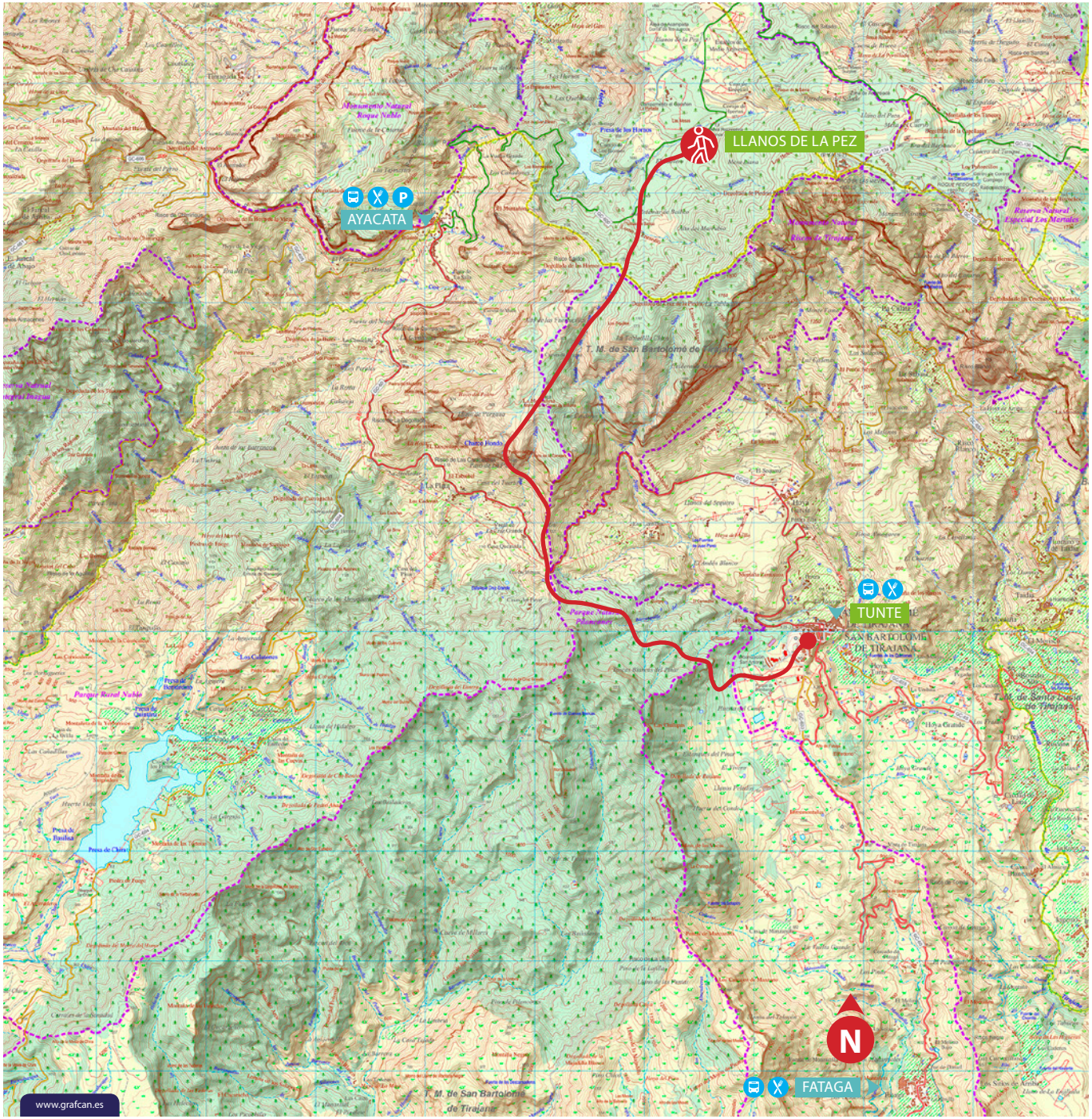

Llanos de La Pez-Tunte

VIKTIGT ATT VETA

- Hur man tar sig dit? Från Maspalomas via GC-60 till Ayacata och sedan via GC-600 till Llanos de La Pez.
- Mobil täckning: Bortsett från början av rutten finns det bra täckning för mobilen.
- Skyltning: Bra.
- Vandringsledens skick: Bra.
- Dominerande växtlighet: Kanarietall, drakblodsträd, timjan, montpellierginst, jarón, codeso, vinagrera, lavendel, ferula communis, gamona, bejeque, mandelträd.

BUS STOP · CASH DISPENSER · TOILET · PANORAMIC VIEW
PARKING · HEALTH CENTER · SUPERMARKET · HISTORIC
TAXI · RESTAURANT · INFORMATION · START

RECOMENDACIONES - RECOMMENDATIONS TIPPS & HINWEISE - RECOMMANDATIONS

Cuide el medioambiente / Look after the local environment / Schützen Sie die Umwelt! / Pensez ` protéger l'environnement

Identificación y documentación / Carry personal identification / Personalausweis oder Reisepass mitführen! / Identification et papiers

Lleve siempre agua / Always carry water with you / An ausreichend Wasser denken! / Emportez toujours de l'eau avec vous

112 Emergencias / Emergencies / Notrufnummern notieren! / Urgences

Lleve ropa de abrigo / Wear warm clothing / Warme Kleidung mitnehmen! / Emportez des vêtements chauds

Evite las colillas y encender fuegos / Avoid dropping cigarette-ends and lighting fires / Keine Zigarettenstummel wegwerfen; offenes Feuer vermeiden! / Prière de ne pas jeter des mégots et de ne pas allumer un feu

No recolecte plantas, animales o elementos del medio / Do not pick plants, catch animals of any natural elements / Nehmen Sie bitte keine Pflanzen, Tiere oder andere Objekte mit! / Prière de ne pas ramasser des fleurs, des animaux ou des éléments environnementaux

Evite ruidos, respete la tranquilidad / Avoid making noise, respect the peace and quiet / Verhalten Sie sich bitte möglichst ruhig, respektieren Sie die Stille! / Évitez de faire du bruit, veuillez respecter le repos

Camine acompañado por los senderos existentes / Go accompanied and stick to existing footpaths / Wandern Sie nicht allein und halten Sie sich auf den Wanderwegen! / Veuillez suivre les sentiers tracés mais ne vous aventurez pas seul

Recuerde que usted camina bajo su responsabilidad / Remember you are walking at your own risk / Denken Sie daran, dass Sie für die Wanderung selbst verantwortlich sind! / N'oubliez pas que vous marchez sous votre propre responsabilité