MASPALOMAS
COSTA CANARIA

Dina drömmars strand i MASPALOMAS

San Bartolomé de Tirajana njuter av ett utmärkt klimat och här finns det en priviligierad kustlinje på 32 kilometer, med stora och ståtliga stränder. De flesta har en ljus och klar sand, men det finns även en del med vulkansand. Den vackra havsbotten är fylld med stenrev och ett mångfaldigt marint liv. Ett paradis för att utöva vattensporter. Denna trevliga kust har behagliga vattentemperaturer under hela året, som går från 18° till 25° C. Hit kommer man på bara några timmar från varsomhelst i Europa och här finner du dina drömmars strand i en magnifik omgivning för att njuta av solen och det rena Atlantvattnet.

De mest kända stränderna: Playa del Inglés, Maspalomas och San Agustín som har haft blå flagg sedan 1988. Blå flagg är en kvalitetsmärkning som tagits fram av FEE (Foundation for Environmental Education) med stöd av den Europeiska kommissionen. Den erhålls genom en särskild insats för att hålla stränder eller sporthamnar rena och säkra och att de sköts med respekt för miljön.

Det är strikt förbjudet, oavsett tid på dygnet eller året, att tälta eller slå läger på stränderna eller längs kusten vid San Bartolomé de Tirajana.

+ info: www.blueflag.org/

PLAYA DE LOS TÁRTAGOS

LÄNGD: 1 000 m.
GENOMSNITTSBREDD: 20 m.
SAMMANSÄTTNING OCH FÄRG: klappersten, grå.

BEBYGGELSE KRING STRANDEN: ingen.
FOLKTÄTHET: låg.
TYP AV BAD: med vågor.
ADRESS: Castillo del Romeral.

YTTERLIGARE INFORMATION:

Strand med mycket vind som lämpar sig för att dyka och surfa.

HUR MAN TAR SIG DIT:

Från motorvägen GC-1 tar du avfarten Juan Grande. När du kommit dit tar du till vänster i rondellen, mot kusten. Fortsätt sedan mot Castillo del Romeral och där kommer du till en korsning som är märkt med Estadio de Fútbol y Central Térmica, och finns kommunens likvaka finns. Ta sedan till vänster tills du når Central Térmica, och därifrån mot kusten.

PLAYA DE LAS CASILLAS
(BOCA CASILLAS)

LÄNGD: 1 700 m.
GENOMSNITTSBREDD: 20 m.
SAMMANSÄTTNING OCH FÄRG: klappersten, grå.

BEBYGGELSE KRING STRANDEN: ingen.
FOLKTÄTHET: låg.
TYP AV BAD: mindre vågor.
ADRESS: Castillo del Romeral.

SERVICEUTBUD
Stranden renhålls och det finns livräddare.

YTTERLIGARE INFORMATION:
Strand med mycket vind i ett naturlandskap norr om fiskeläget Castillo del Romeral. Perfekt för att fiska eller dykning. Det är ett artificiellt badområde, där man kan bada i stora naturliga och skyddade bassänger som fylls på med tidvattnet. Det finns ett område där båtar kan lägga till. I närheten finns det olika restauranger som är specialiserade på färsk fisk.

HUR MAN TAR SIG DIT:
Från motorvägen GC-1 tar du avfarten Juan Grande. När du kommit dit tar du till vänster i rondellen, mot kusten. Denna väg tar oss till en plats kallad Castillo del Romeral. I den andra korsningen, svänger vi till höger på en väg som tar oss till strandpromenaden. Tillgänglig med kollektivtrafik.

PLAYA DE LA CALETA

LÄNGD: 700 m.
GENOMSNITTSBREDD: 20 m.
SAMMANSÄTTNING OCH FÄRG: fin sand, klappersten, grå.

BEBYGGELSE KRING STRANDEN: viss bebyggelse.
FOLKTÄTHET: mellan.
TYP AV BAD: inga vågor.
ADRESS: Castillo del Romeral.

SERVICEUTBUD

Stranden renhålls och det finns livräddare samt möjlighet att skölja av fötterna.

YTTERLIGARE INFORMATION:

Det finns även en liten hamn. Populär strand bland dykare och fiskare. Det är enkelt att hitta fisk- och skaldjursrestauranger i närheten. Mycket populär bland lokalbefolkningen.

HUR MAN TAR SIG DIT:

Från GC-1 tar du avfarten Juan Grande. När du kommit dit, tar du till vänster i rondellen, mot kusten. Denna väg tar dig till Castillo del Romeral. I den andra korsningen svänger du till höger. Denna väg tar dig till en liten gata som sträcker sig vänster ut, men för att komma till La Caleta ska du svänga höger. Stranden ligger precis bakom diket som du ser framför dig. Tillgänglig med kollektivtrafik.

PLAYA DEL CORRAL DE ESPINO
(LAS TABAIBITAS)

LÄNGD: 1 450 m.
GENOMSNITTSBREDD: 20 m.
SAMMANSÄTTNING OCH FÄRG: grus, klappersten, grå.

BEBYGGELSE KRING STRANDEN: ingen.
FOLKTÄTHET: låg.
TYP AV BAD: mindre vågor.
ADRESS: Väg GC 500.

YTTERLIGARE INFORMATION:

Denna strand ligger i det orörda naturlandskapet skyddat med bemärkningen "Plats av vetenskapligt intresse Juncalillo del Sur". Detta område är skyddat på grund av växtligheten som består av halofilorganismer som är mycket påverkade av klimatförhållandena. Dessutom är det ett unikt område för att skåda vadarfåglar och flyttfåglar, vilket beror på de tillfälliga översvämningarna i vissa områden och ekosystemet som är associerat med en del av vattensamlingarna. Här har man räknat över hundra olika arter. I detta landskap hittar man även gamla saltbassänger.

HUR MAN TAR SIG DIT:

Eftersom det är ett skyddat och ensligt område, måste man ta sig dit till fots från vägen GC-500.

PLAYA DEL CARDÓN

LENGTH: 1,500 m.
AVERAGE WIDTH: 27 m.
COMPOSITION AND COLOUR: gravel and pebbles, grey.

LEVEL OF URBANISATION: none.
LEVEL OF OCCUPANCY: low.
SWIMMING CONDITIONS: Waves.
ADDRESS: Route GC. 500.

YTTERLIGARE INFORMATION:
Orörd strand med mycket vind. I naturlandskapet ingår “Plats av vetenskapligt intresse Juncalillo del Sur”. Unik plats för att skåda vadar- och flyttfåglar.

HUR MAN TAR SIG DIT:
Eftersom det är ett skyddat och ensligt område, måste man ta sig dit till fots från vägen GC-500.



PLAYA DE TARAJALILLO

LÄNGD: 500 m.
GENOMSNITTSBREDD: 30 m.
SAMMANSÄTTNING OCH FÄRG: grus, klappersten och fin sand, grå.

BEBYGGELSE KRING STRANDEN: viss bebyggelse.
FOLKTÄTHET: mellan.
TYP AV BAD: med vågor.
ADRESS: Tarajalillo, GC. 500.

SERVICEUTBUD

Tjänster för sophämtning och renhållning.

YTTERLIGARE INFORMATION:

Denna strand ligger mycket nära en flygklubb och go cart-bana. Lämplig strand för fiske och windsurf. Strand med mycket vind.

HUR MAN TAR SIG DIT:

För att komma till denna strand, ska du ta avfarten mot Tarajalillo på motorvägen GC-1. Därefter ska du köra mot flygklubben (Aeroclub) för att komma till stranden. Därför måste du köra tillbaka norrut på GC-500, och vid nästa lilla rondell tar du till höger mot flygklubbens parkering och där hittar du till slut vägen till stranden, som ligger på höger sida. Det finns inte någon kollektivtrafik hit.

PLAYA DE BAHíA FELIZ

LÄNGD: 1 200 m.
GENOMSNITTSBREDD: 30 m.
SAMMANSÄTTNING OCH FÄRG: fin sand, klappersten, svart och grå.

BEBYGGELSE KRING STRANDEN: stadsbebyggelse.
FOLKTÄTHET: mellan.
TYP AV BAD: mindre vågor.
ADRESS: Bahía Feliz.

SERVICEUTBUD

Vattensportaktiviteter • Uthyrning vattensportmaterial • Uthyrning solstolar och parasoll • Renhållning av stränder • Papperskorgar • Parkering.

YTTERLIGARE INFORMATION:

En strand med mycket vind och starka strömmar. Det finns inte så många solbadare där, men däremot idrottare som samlas här tack vare de utmärkta förhållandena för windsurf. Det finns även en strandpromenad som förenar den med andra stränder i området. Det finns många hotell, bungalows osv. stora grönområden, många restauranger och butiker.

HUR MAN TAR SIG DIT:

För att komma till denna strand från motorvägen GC-1 ska du ta avfarten Tarajalillo. Sedan vägen GC-500 söderut. Snart dyker ett litet torg upp där det står Bahía Feliz till vänster. Sedan fortsätter du till vänster tills du kommer till hotellet. Nära infarten till stranden finns det ett taxistopp. Om du befinner dig på öns södra del kan det vara enklare att ta GC-500 direkt till den tidigare angivna avfarten. Det finns kollektivtrafik som går hela vägen fram till “Bahía Feliz”.

PLAYA DEL ÁGUILA

LÄNGD: 440 m.
GENOMSNITTSBREDD: 30 m.
SAMMANSÄTTNING OCH FÄRG: grovsand, grus och klappersten, grå.

BEBYGGELSE KRING STRANDEN: viss bebyggelse.
FOLKTÄTHET: mellan.
TYP AV BAD: mindre vågor.
ADRESS: Águila Playa.

SERVICEUTBUD

Renhållning av stränder • Parkering • Lekplats • Papperskorgar.

YTTERLIGARE INFORMATION:

Strand med mycket vind, väl utmärkt. Den ligger mycket nära temaparken Sioux City. Mycket bra förhållanden för vattensporter, framförallt surf, windsurf och fiske. Det finns en lång strandpromenad som slutar vid en utsiktsplats med utsikt över såväl denna som andra stränder i området. Det finns restauranger och butiker i området.

HUR MAN TAR SIG DIT:

Från GC-1 tar du avfarten Tarajalillo. Sydlig riktning mot Mogán på GC-500 och några kilometer längre fram ligger en avfart där det går att byta riktning.

Efter rondellen som kommer efter en liten tunnel finns det en parkering som ligger vid själva stranden. Om du befinner dig på den södra sidan, är det enklare att komma till denna strand genom att ta GC-500, Avda. la Unión Europea till avfarten som anger Playa del Águila - Sioux City, mellan San Agustín och Bahía Feliz. Tillgänglig med kollektivtrafik.

PLAYA DEL BESUDO
(MORRO BESUDO)

LÄNGD: 170 m.
GENOMSNITTSBREDD: 35 m.
SAMMANSÄTTNING OCH FÄRG: fin sand och klippor, svart.

BEBYGGELSE KRING STRANDEN: stadsbebyggelse.
FOLKTÄTHET: mellan.
TYP AV BAD: mindre vågor.
ADRESS: San Agustín.

SERVICEUTBUD
Stranden renhålls.

YTTERLIGARE INFORMATION:
Små stränder som omges av en väg som löper ovanför dem och som även ansluter de olika bostadsområdena och tre små lugna vikar. Den ligger under ravinen “Morro Besudo”, norr om Playa de San Agustín, med mycket branta och svåråtkomliga områden. Vid lågvatten är det en perfekt plats för fiske och dykning.

HUR MAN TAR SIG DIT:
För att komma dit ska man parkera bilen vid någon av parkeringarna i bostadsområdena i närheten och ta sig ned via en väg som leder till en trappa som tar dig till den första viken, som i folkmun kallas El Pirata. Den andra trappan är från Águila Playa, genom en trång passage som slutar med en liten trappa ned till stranden. Det finns även hotell i närheten. Det går att ta sig till Playa de San Agustín med kollektivtrafik.

PLAYA DE SAN AGUSTÍN

LÄNGD: 670 m.
GENOMSNITTSBREDD: 50 m.
SAMMANSÄTTNING OCH FÄRG: sand och klippor, grå.

BEBYGGELSE KRING STRANDEN: stadsbebyggelse.
FOLKTÄTHET: låg.
TYP AV BAD: mindre vågor.
ADRESS: San Agustín.

SERVICEUTBUD

Duschar • Toaletter • Renhållning av stranden -manuellt och mekaniskt - • Papperskorgar • Lekplats • Grönområden • Uthyrning solstolar och parasoll • Livräddningstjänst med första hjälpen • Särskild ingång-landgång för rörelsehindrade • Identifikation för borttappade barn på stränderna • Uthyrning av vattenutrustning • Parkering.

YTTERLIGARE INFORMATION:

Strand med blå flagg sedan 1991. Det är en av de viktigaste stränderna i turistområdet “Maspalomas Costa Canaria”. Den erbjuder all tänkbar service såväl som ett originellt och unikt landskap. En strandpromenad som kopplar ihop Morro Besudo med Playa del Inglés, med grönområden och växtlighet. Det finns första klassens hotell och andra gästgiverier. Även om det är en lugn strand, ska man vara försiktig om det är stora vågor eftersom strömmarna kan vara starka.

HUR MAN TAR SIG DIT:

Strand med blå flagg sedan 1991. Det är en av de viktigaste stränderna i turistområdet “Maspalomas Costa Canaria”. Den erbjuder all tänkbar service såväl som ett originellt och unikt landskap. En strandpromenad som kopplar ihop Morro Besudo med Playa del Inglés, med grönområden och växtlighet. Det finns första klassens hotell och andra gästgiverier. Även om det är en lugn strand, ska man vara försiktig om det är stora vågor eftersom strömmarna kan vara starka.

PLAYA DE LAS BURRAS
(PUERTO CHICO)

LÄNGD: 380 m.
GENOMSNITTSBREDD: 110 m.
SAMMANSÄTTNING OCH FÄRG: fin sand, grå.

BEBYGGELSE KRING STRANDEN: stadsbebyggelse.
FOLKTÄTHET: hög.
TYP AV BAD: mindre vågor.
ADRESS: San Agustín, El Veril.

SERVICEUTBUD
Fottvätt • Renhållning av stranden - manuellt och mekaniskt - • Papperskorgar • Sopupphämtning • Uthyrning solstolar och parasoll • Uthyrning av vattenutrustning • Livräddare.

YTTERLIGARE INFORMATION:
En strand skyddad av en pir som gör den lugn och trygg. Det finns en strandpromenad som ansluter till San Agustín till norr och Playa del Inglés söderut. I området finns det hotell, restauranger och en kiosk.

HUR MAN TAR SIG DIT:
Från GC-1 via avfarten indikerad Playa del Inglés/Las Burras/San Fernando. När du når GC-500 ska du ta av i riktning mot Las Palmas och sedan finns det en skylt som indikerar mot Las Burras. Från söder kan du ta GC-500 Avenida de la Unión Europea hela vägen fram. Tillgänglig med kollektivtrafik.

PLAYA DE LAS BURRAS
(BARRANCO DEL TORO)

LÄNGD: 600 m.
GENOMSNITTSBREDD: 110 m.
SAMMANSÄTTNING OCH FÄRG: sand och klappersten, grå.

BEBYGGELSE KRING STRANDEN: stadsbebyggelse.
FOLKTÄTHET: hög.
TYP AV BAD: mindre vågor.
ADRESS: San Agustín, El Veril.

SERVICEUTBUD
Renhållning av stranden • Papperskorgar • Toaletter • Kiosk.

YTTERLIGARE INFORMATION:
Det finns en strandpromenad som förenar stranden med intilliggande stränder.

HUR MAN TAR SIG DIT:
Med bil från GC-1 via avfarten indikerad Playa del Inglés/Las Burras/San Fernando. När du når GC-500 ta av i riktning mot Las Palmas, tills du ser en skylt som indikerar mot Las Burras. Från söder kan du ta GC-500 - Avenida de la Unión Europea hela vägen fram. Tillgänglig med kollektivtrafik.

PLAYA DEL CORRALILLO
(EL COCHINO – EL VERIL)

LÄNGD: 350 m.
GENOMSNITTSBREDD: 60 m.
SAMMANSÄTTNING OCH FÄRG: fin sand, gul.

BEBYGGELSE KRING STRANDEN: stadsbebyggelse.
FOLKTÄTHET: hög.
TYP AV BAD: inga vågor.
ADRESS: El Veril.

SERVICEUTBUD
Duschar • Toaletter • Uthyrning av solstolar och parasoll • Renhållning av stranden - manuellt och mekaniskt - • Papperskorgar • Livräddningstorn • Parkering.

YTTERLIGARE INFORMATION:
Kallas även playa de El Veril. En konstgjord strand som skapats med en pir i sydlig riktning som gör den säker och lugn och därför är den mycket populär bland barnfamiljer. Här finns strandpromenaden Paseo Costa Canaria, som förenar stranden med Las Burras norrut och El Inglés söderut. Hotell och restauranger.

HUR MAN TAR SIG DIT:
Från GC-1 via avfarten indikerad Playa del Inglés/Las Burras/San Fernando. Om du följer dessa indikationer kommer du att passera under GC-500. Efter kurvan under den lilla bron finns en bensinstation på vänster sida. Därifrån finns en avfart till höger som leder till ett bebyggt område. Stranden ligger precis bakom lägenheterna. Från öns södra del ska du ta GC-500 mot Las Palmas till påfarten vid bensinstationen och därifrån följer du de tidigare angivna beskrivningarna. Tillgänglig med kollektivtrafik.

PLAYA DEL INGLÉS

LÄNGD: 2 850 m.
GENOMSNITTSBREDD: 80 m.
SAMMANSÄTTNING OCH FÄRG: in sand, gul.

BEBYGGELSE KRING STRANDEN: stadsbebyggelse.
FOLKTÄTHET: hög.
TYP AV BAD: inga vågor.
ADRESS: Playa del Inglés.

SERVICEUTBUD

Duschar • Toaletter, duschar och omklädningsrum • Papperskorgar • Uthyrning solstolar och parasoll • Polis • Livräddningstjänst med första hjälpen och två livräddningstorn • Kiosker • Uthyrning av vattenaktivitetsutrustning • Renhållning av stranden - manuellt och mekaniskt - • Informationsskyltar • Trälandgångar vid ingången till stranden • Anpassad ingång för rörelsehindrade • Särskilda tjänster för rörelsehindrade som kan beställas i förväg • Identifikation för borttappade barn på stränderna • Parkering.

YTTERLIGARE INFORMATION:

Blå flagg sedan 1988 och är tillsammans med Maspalomas den populäraste stranden på Gran Canaria. Det är en populär strand året om och den sträcker sig över 3 kilometer med fin gyllene sand och lugnt vatten. Den är utmärkt för att utöva alla typer av vattensporter. Det finns ett tydligt utmärkt område för naturister. Därefter finns Paseo Costa Canaria som löper cirka 5 kilometer från stranden “San Agustín, El Inglés och Maspalomas” fram till utsiktsplatsen vid Reserva Natural Especial de las Dunas de Maspalomas. Här erbjuds en spektakulär panoramavy som man inte får missa. Det finns en boulevard med barer, restauranger, uteserveringar och butiker.

HUR MAN TAR SIG DIT:

Från GC-1, ska du ta avfarten mot Playa del Inglés/ Las Burras/San Fernando och sedan GC-500 – Avenida de la Unión Europea i sydlig riktning tills du når korsningen Maspalomas, och sedan vid rondellen tar du till vänster för att komma in på la Avda. de Tirajana. Vid det första lilla torget “Plaza de Telde” tar du till vänster och in på Avda. Alféreces Provisionales, som går direkt till stranden. Det går även att fortsätta längs motorvägen GC 1 till avfarten Maspalomas och därifrån rakt fram tills du svängt runt det lilla torget och sedan in på Avda. Touroperador Tui, en väg som går till Plaza Hierro och därifrån rakt fram på Avda. Alféreces Provisionales ända fram till stranden.

PLAYA DE MASPALOMAS

LÄNGD: 2 710 m.
GENOMSNITTSBREDD: 55 m.
SAMMANSÄTTNING OCH FÄRG: fin sand, gul.

BEBYGGELSE KRING STRANDEN: stadsbebyggelse.
FOLKTÄTHET: hög.
TYP AV BAD: inga vågor.
ADRESS: Maspalomas.

SERVICEUTBUD

Toaletter och omklädningsrum • Duschar • Uthyrning solstolar och parasoll • Livräddningstjänst med första hjälpen och två livräddningstorn • Renhållning av stranden - manuellt och mekaniskt - • Informationsskyltar • Trälandgångar vid ingången till stranden • Anpassad ingång för rörelsehindrade • Identifikation för borttappade barn på stränderna • Polisövervakning • Kiosker • Papperskorgar.

YTTERLIGARE INFORMATION:

Strand med blå flagg sedan 1990. Det är öns mest framträdande strand tack vare dess skönhet och unikhet. Den är cirka 2,7 kilometer lång från fyren – arkitekturarv – till Punta de Maspaloma, där stranden förenas med Playa del Inglés. Den utgör en del av Reserva Natural Especial Dunas de Maspalomas, som består av 403 hektar med sanddyner, en liten sjö och en palmlund som utgör ett område med enorm betydelse tack vare det för Kanarieöarna unika landskapet, geologin och faunan. Det finns en aveny med många restauranger, butiker och uteserveringar. Det finns ett område för naturister som kallas la Punta eller Cañada de la Penca.

HUR MAN TAR SIG DIT:

Från GC-1 tar du avfarten Maspalomas. Genom att följa anvisningar når du GC-500 Avenida de la Unión Europea i sydlig riktning. I den tredje rondellen (bensinstationen) svänger du till vänster och in på Avda. Cristóbal Colón fram tills du är nära Fyren (Faro) och härifrån tar du dig till fots genom en liten gata längs fyrens vänstra kant. 200 meter från fyren och nära busstationen finns det en parkering. Tillgänglig med kollektivtrafik.

PLAYA DEL FARO

LÄNGD: 750 m.
GENOMSNITTSBREDD: 18 m.
SAMMANSÄTTNING OCH FÄRG:
klappersten, grus, klippor och gul sand.

BEBYGGELSE KRING STRANDEN:
stadsbebyggelse.
FOLKTÄTHET: hög.
TYP AV BAD: mindre vågor.
ADRESS: Maspalomas.

YTTERLIGARE INFORMATION:

Playa del Faro är vittne till många historiska händelser. Exempelvis lade Christofer Columbus och hans son Hernando ankar här, såväl som pirater och andra upptäcksfarare. Det finns en mycket populär strandpromenad med hotell av första klassen samt butiker, restauranger och barer. Det är inte en strand lämpad för badare, men däremot för surfare.

HUR MAN TAR SIG DIT:

Från GC-1 tar du avfarten Maspalomas. Genom att följa anvisningar når du GC-500 - Avenida de la Unión Europea i sydlig riktning. I den tredje rondellen (bensinstationen) svänger du till vänster och in på Avda. Cristóbal Colón fram till närheten av Fyren (Faro) och härifrån tar du dig till fots fram till fyren. 200 meter från fyren och nära busstationen finns det en parkering. Tillgänglig med kollektivtrafik.

PLAYA DE LAS MUJERES

LÄNGD: 300 m.
GENOMSNITTSBREDD: 30 m.
SAMMANSÄTTNING OCH FÄRG: klappersten och klippor, grå.

BEBYGGELSE KRING STRANDEN: stadsbebyggelse.
FOLKTÄTHET: hög.
TYP AV BAD: mindre vågor.
ADRESS: Maspalomas.

YTTERLIGARE INFORMATION:

En strandpromenad knyter ihop den med Maspalomas och Meloneras. Det är en strand i ett utvecklingsområde, bostadsområdet Costa Meloneras, och därmed kommer den att få ett all större serviceutbud. Just nu har den öns modernaste hotell och ett stort köpcenter i närheten.

HUR MAN TAR SIG DIT:

Från motorvägen GC-1 tar du avfarten Pasito Blanco. Ta GC-500 mot Las Palmas. Vi kommer nu till rondellen vid Urbanización de Meloneras, där tar vi till höger och i nästa rondell på nytt till höger och sedan fortsätter vi på gatan Mar Blanco fram tills en parkering. Från parkeringen når du strandpromenaden. Det finns inte bussar fram till stranden, men däremot till Faro de Maspalomas, och därifrån kan du fortsätta till fots.



PLAYA DE LAS MELONERAS

LÄNGD: 570 m.
GENOMSNITTSBREDD: 75 m.
SAMMANSÄTTNING OCH FÄRG: fin sand, klappersten och klippor, svart och grå.

BEBYGGELSE KRING STRANDEN: stadsbebyggelse
FOLKTÄTHET: mellan.
TYP AV BAD: mindre vågor.
ADRESS: Meloneras.

SERVICEUTBUD

Renhållning av stranden - manuellt och mekaniskt -. • Uthyrning solstolar och parasoll • Livräddningstjänst med första hjälpen och livräddningstorn • Informationsskyltar • Parkering • Fottvätt • Nedfartsramper och trälandgångar.

YTTERLIGARE INFORMATION:

Blå flagg. En strandpromenad knyter ihop den med Playa de Maspalomas. Du måste vara särskilt försiktig vid högvatten på grund av det stora antalet klippor som finns i vattnet. Det finns en infrastruktur av högsta klass. Det finns även en strandpromenad som anknyter den till fyren Faro de Maspalomas och ett köpcentrum. Den är mycket populär bland lokalbefolkningen och fiskare samt dykare.

HUR MAN TAR SIG DIT:

Från GC-1 ska du ta avfarten mot Pasito Blanco. Ta GC-500 i riktning mot Las Palmas. Du kommer nu till rondellen vid Urbanización de Meloneras, där tar du till höger fram tills nästa rondell och där på nytt till höger och sedan fortsätter du på gatan Mar Blanco fram tills dess slut där det finns en parkering. Från parkeringen når du strandpromenaden. Det finns ingen kollektivtrafik fram till stranden, men däremot till Faro de Maspalomas, och därifrån kan du fortsätta till fots.

PLAYA DE PASITO BLANCO
(EL HORNILLO)

LÄNGD: 450 m.
GENOMSNITTSBREDD: 40 m.
SAMMANSÄTTNING OCH FÄRG: fin sand, klappersten och klippor, svart och grå.

BEBYGGELSE KRING STRANDEN: mindre stadsbebyggelse
FOLKTÄTHET: låg.
TYP AV BAD: inga vågor.
ADRESS: Pasito Blanco, GC 500.

SERVICEUTBUD

Beach cleaning services • Rubbish collection bins.

YTTERLIGARE INFORMATION:

Den ligger intill den privata sporthamnen Pasito Blanco, med all service som sporthamnar vanligen erbjuder. Strand med blå flagg sedan 1992. En dryg kilometer från hamnen finns ett område med mycket sand där Baja de Pasito Blanco ligger inklämt, som är mycket populärt bland dykare. Det finns inget serviceutbud på stranden. Det är även en populär strand bland fiskare.

HUR MAN TAR SIG DIT:

Stranden har inte någon direktåtkomst. Man når den antingen genom hamnen Pasito Blanco eller en jordväg. Du når hamnen via motorvägen GC-1 och sedan avfarten mot Pasito Blanco. Därefter GC-500 i sydlig riktning tills du ser vägskylten Pasito Blanco. Det finns inte någon kollektivtrafik fram till stranden, men däremot till korsningen vid Camping de Pasito Blanco.

PLAYA DE POCITO BEA

LÄNGD: 168 m.
GENOMSNITTSBREDD: 63 m.
SAMMANSÄTTNING OCH FÄRG: fin sand och klippor, grå.

BEBYGGELSE KRING STRANDEN: ingen.
FOLKTÄTHET: extremt låg.
TYP AV BAD: inga vågor.
ADRESS: Pocito Bea, GC 500.

SERVICEUTBUD

Renhållning av stranden • Sopcontainers.

YTTERLIGARE INFORMATION:

Ödslig strand. Vid den högra och vänstra kanten, finns det en form av naturliga bassänger som skapar ett unikt landskap. Den är mycket populär bland fiskare och dykare.

HUR MAN TAR SIG DIT:

Från GC-1 tar du avfarten mot Pasito Blanco, och GC-500 i riktning mot Mogán. På denna mindre väg finns ingången till stranden och en skylt som indikerar det. Du kan ta bilen nästan hela vägen till stranden, men du måste gå cirka 300 meter.

PLAYA DE MONTAÑA LA ARENA
(LA COMETA)

LÄNGD: 250 m.
GENOMSNITTSBREDD: 38 m.
SAMMANSÄTTNING OCH FÄRG: fin sand och klippor, gul.

BEBYGGELSE KRING STRANDEN: ingen
FOLKTÄTHET: extremt låg
TYP AV BAD: inga vågor.
ADRESS: Montaña La Arena, GC 500.

SERVICEUTBUD
Stranden renhålls.

YTTERLIGARE INFORMATION:
Ligger längs en orörd kuststräcka mellan Pasito Blanco och Arguineguín. Playa de Montaña La Arena ligger ensligt och man kommer till den till fots via antingen stranden Las Carpinteras eller Pocito Bea. Perfekt strand för fiske och dykning. Populär bland naturister.

HUR MAN TAR SIG DIT:
Från GC-1 tar du avfarten mot Pasito Blanco, och GC-500 i riktning mot Mogán. På denna mindre väg finns ingången till stranden och en skylt som indikerar det. Du kan ta bilen nästan hela vägen till stranden, men du måste gå cirka 300 meter.

PLAYA DE LAS CARPINTERAS

LÄNGD: 160 m.
GENOMSNITTSBREDD: 24 m.
SAMMANSÄTTNING OCH FÄRG: klappersten, grus och klippor, grå.

BEBYGGELSE KRING STRANDEN: ingen.
FOLKTÄTHET: extremt låg.
TYP AV BAD: inga vågor
ADRESS: Playa Las Carpinteras GC 500.

SERVICEUTBUD

Parkering • Stranden renhålls.

YTTERLIGARE INFORMATION:

En strand som är som bredast på lågvatten och då skapas naturliga bassänger med kristallklart vatten. Perfekt strand för fiske och dykning. Tillgänglig med kollektivtrafik.

HUR MAN TAR SIG DIT:

Från GC-1 tar du avfarten mot Pasito Blanco, och GC-500 i riktning mot Mogán. På denna mindre väg hittar du skylten som markerar ingången till denna strand. Det går att ta bilen till mycket nära stranden.

PLAYA DE TRIANA

LÄNGD: 490 m.
GENOMSNITTSBREDD: 18 m.
SAMMANSÄTTNING OCH FÄRG: klappersten, sand, grus och klippor, grå.
BEBYGGELSE KRING STRANDEN: ingen.
FOLKTÄTHET: extremt låg.
TYP AV BAD: mindre vågor.
ADRESS: Triana, GC 500.

SERVICEUTBUD

Stranden renhålls.

YTTERLIGARE INFORMATION:

En strand med mycket vind och med en del vågor och därför är det nödvändigt att vara försiktig vid bad. Det är vanligt med fiskare såväl som dykare. På lågvatten är det möjligt att gå till stranden invid Llano de los Militares.

HUR MAN TAR SIG DIT:

Från GC-1 tar du avfarten mot Pasito Blanco, och GC-500 i riktning mot Mogán. På denna mindre väg hittar du skylten som markerar ingången till denna strand. Det går att ta bilen till mycket nära stranden. Tillgänglig med kollektivtrafik.

PLAYA DE LOS BIGOTES

LÄNGD: 90 m.
GENOMSNITTSBREDD: 21 m.
SAMMANSÄTTNING OCH FÄRG: fin sand, klappersten och grus, grå.

BEBYGGELSE KRING STRANDEN: ingen.
FOLKTÄTHET: extremt låg.
TYP AV BAD: mindre vågor.
ADRESS: Playa Los Bigotes, GC 500.

YTTERLIGARE INFORMATION:

Playa de los Bigotes är också en strand som ligger på den orörda kuststräckan mellan Arguineguín och Pasito Blanco. Den ligger inklämd mellan raviner med en unik geologi. Här gäller avslappning, njuta av havet och dykning. Den är populär bland naturister.

HUR MAN TAR SIG DIT:

Från GC-1 tar du avfarten mot Pasito Blanco, och GC-500 i riktning mot Mogán. På denna mindre väg hittar du skylten som markerar ingången till denna strand. Det går att ta bilen till mycket nära stranden. Tillgänglig med kollektivtrafik.

PLAYA DEL LLANILLO

(LLANO DE LOS MILITARES)

LÄNGD: 280 m.
GENOMSNITTSBREDD: 20 m.
SAMMANSÄTTNING OCH FÄRG: grus, klappersten och fin sand, grå.

BEBYGGELSE KRING STRANDEN: ingen.
FOLKTÄTHET: låg.
TYP AV BAD: inga vågor.
ADRESS: Llano Los Militares, GC 500.

SERVICEUTBUD

Stranden renhålls.

YTTERLIGARE INFORMATION:

Ödslig strand med lugnt vatten tack vare klipporna som skyddar den. Den är alldeles utmärkt för att skåda havsbotten. I närheten finns det en mycket intressant arkeologisk lämning. På lågvatten är det möjligt att ta sig till playa de Triana via kusten.

HUR MAN TAR SIG DIT:

Från GC-1 tar du avfarten mot Pasito Blanco, och GC-500 i riktning mot Mogán. På denna mindre väg hittar du skylten som markerar ingången till denna strand. Det går att ta bilen till mycket nära stranden. Tillgänglig med kollektivtrafik.

PLAYA DEL LOMO GALEÓN

LÄNGD: 50 m.
GENOMSNITTSBREDD: 18 m.
SAMMANSÄTTNING OCH FÄRG:
klappersten, grus och klippor, grå.

BEBYGGELSE KRING STRANDEN: ingen.
FOLKTÄTHET: låg.
TYP AV BAD: inga vågor.
ADRESS: Playa Lomo Galeón, GC 500.

YTTERLIGARE INFORMATION:

En lugn vik som är populär bland naturister. Det klara och lugna vattnet gör den perfekt för dykning.

HUR MAN TAR SIG DIT:

Från GC-1 tar du avfarten mot Pasito Blanco, och GC-500 i riktning mot Mogán. På denna mindre väg hittar du skylten som markerar ingången till denna strand. För att komma till stranden måste man gå en bit till fots från vägen. Tillgänglig med kollektivtrafik.

PLAYA DEL MOLINERO

LÄNGD: 240 m.
GENOMSNITTSBREDD: 24 m.
SAMMANSÄTTNING OCH FÄRG: klappersten och fin sand, grå.

BEBYGGELSE KRING STRANDEN: stadsbebyggelse.
FOLKTÄTHET: hög.
TYP AV BAD: inga vågor.
ADRESS: Santa Agueda – El Pajar, GC 500.

YTTERLIGARE INFORMATION:

Det är en perfekt strand för naturism, precis som för dykning och fiske.

HUR MAN TAR SIG DIT:

Från GC-1 tar du avfarten mot Pasito Blanco, och GC-500 i riktning mot Mogán. På denna mindre väg hittar du skylten som markerar ingången till denna strand. För att komma till stranden måste man gå en bit till fots från vägen. Tillgänglig med kollektivtrafik.

BAHÍA SANTA AGUEDA
(EL PAJAR)

LÄNGD: 240 m.
GENOMSNITTSBREDD: 24 m.
SAMMANSÄTTNING OCH FÄRG: klappersten och fin sand, grå.

BEBYGGELSE KRING STRANDEN: stadsbebyggelse.
FOLKTÄTHET: hög.
TYP AV BAD: inga vågor.
ADRESS: Santa Agueda - El Pajar, GC 500.

YTTERLIGARE INFORMATION:

Den ligger mitt i området El Pajar, och vattnet är lugnt och tryggt och ligger skyddat av en pir. Mycket populär bland lokalbefolkningen. Det är möjligt att lägga till med båt och det finns fiskeutrustning att hyra. Det finns ett område med barer och lokala restauranger specialiserade på färsk fisk.

HUR MAN TAR SIG DIT:

Från GC-1 tar du avfarten mot Pasito Blanco, och GC-500 i riktning mot Mogán. Du kommer till infarten till denna strand via rondellen vid området Santa Águeda eller El Pajar. Det går att ta bilen till mycket nära stranden. Tillgänglig med kollektivtrafik.

PLAYA DE PARCHEL

LÄNGD: 730 m.
GENOMSNITTSBREDD: 20 m.
SAMMANSÄTTNING OCH FÄRG: klippor, grå.

BEBYGGELSE KRING STRANDEN: ingen.
FOLKTÄTHET: låg.
TYP AV BAD: mindre vågor.
ADRESS: Santa Agueda – El Pajar, o Arguineguín, GC 500.

HUR MAN TAR SIG DIT:

Från GC-1 tar du avfarten mot Pasito Blanco, och GC-500 i riktning mot Mogán. På denna mindre väg finner du skylten som markerar ingången till denna strand via Santa Agueda-El Pajar. Det går att ta bilen till mycket nära stranden. Du kan även fortsätta via GC-1 till avfarten Arguineguín – Santa Águeda, och tar GC-500 i nordlig riktning mot Las Palmas. Efter några meter når du ingången som ligger till höger. Tillgänglig med kollektivtrafik.