




CRUZ DE AGUSTINA-CRUZ GRANDE

⚠ Diese Route ist der zweite Teil der Route, die wir in Cruz Grande begonnen haben und die uns nach Degollada de la Cruz de Agustina gebracht hat. An diesem Punkt haben wir entschieden, nach Cruz Grande zurückzukehren, aber auf einem anderen Weg, einem Forstweg, der über einem antiken Weg, von dem man noch Überreste findet, angelegt worden ist.

Descenso desde la Cruz de Agustina.



GINSTER

(*Telina microphylla*)

Dieser kompakte Busch mit dicken Ästen und kleinen Blättern ist eine endemische Art der bergigen Zonen von Gran Canaria, wo er auf den Cumbres und an den offenen Kiefernwäldern häufig vorkommt. Traditionell wurde er als Futtermittel, als Streu fürs Vieh und als Gründünger in den Bananepflanzungen verwendet, aber in den letzten Jahren haben sich die natürlichen Bestände, da sie nicht mehr ausgebeutet werden, erhöht. Diese Art hat die gleichen medizinischen Eigenschaften wie die anderen Ginsterarten, wird aber nicht in der Gärtnerei genutzt.



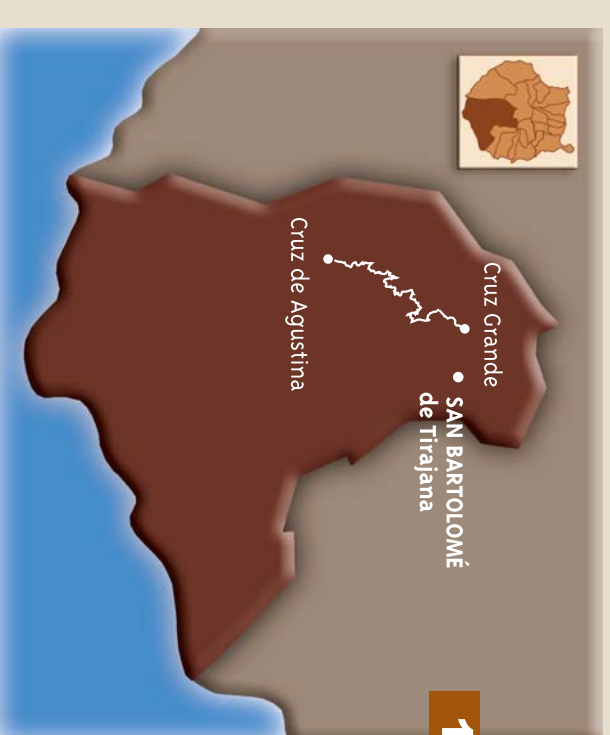
WELLENASTRIID

(*Estrilda astrild*)

Dieser gemeine Ziervogel stammt von der Insel Santa Helena. Er ist aus der Gefangenschaft entflohen und hat sich als Nestbauer in einigen Schluchten von Gran Canaria niedergelassen, von wo er aktiv an seiner weiteren Verbreitung arbeitet.

Por José Ignacio Trojaola

MASPATIOMAS
ESPACIO NATURAL
GUIA RURAL
Y TURISMO ACTIVO



16

CRUZ DE AGUSTINA CRUZ GRANDE

Von Cruz de Agustina über die Meseta del Arco und Los Bailaderos nach Cruz Grande.

Diese Route ist der zweite Teil der Route, die wir in Cruz Grande begonnen haben und die uns nach Degollada de la Cruz de Agustina gebracht hat. An diesem Punkt haben wir entschieden, nach Cruz Grande zurückzukehren, aber auf einem anderen Weg, einem Forstweg, der über einem antiken Weg, von dem man noch Überreste findet, angelegt worden ist.

Länge: **14,5 km.** (a los que se deben añadir los 9,9 km de la primera parte, formando en total una ruta de 24,4 km)

Voraussichtliche Dauer: **8 h.**

Schwierigkeitsgrad: **3.** Die Route muß als "etwas schwierig" eingestuft werden, vor allem angesichts der Anstrengung, welche die Bewältigung dieser beträchtlichen Distanz mit sich bringt.

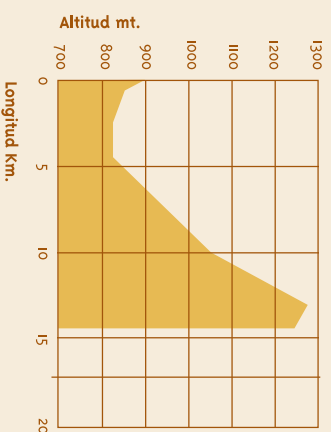
Wie man hinkommt: Man muß vorher den ersten Teil der Route von Cruz Grande nach Cruz de Agustina gemacht haben, um dann, wenn man dort angekommen ist, mit dieser Route zu beginnen.





CRUZ DE AGUSTINA-CRUZ GRANDE

Wir beginnen bei Cruz de Agustina und nehmen die unbefestigte Piste, die wir auch nicht wieder verlassen werden, es sei denn, für kurze alternative Abschnitte des antiken Weges. Es besteht die Alternative, einen Weg zu nehmen, der neben einem großen Haufen übereinandergeschichteter Steine besteht, mit einem Kreuz obenauf, und der uns etwa 750 m abwärts führt, wo wir dann neuerlich auf unsere Piste stoßen. Hier gehen wir etwa 2.700 m weiter und treffen kurz vor dem Barranquillo de los Juncos zu unserer Linken Reste eines alten Teerofens, der zwar ein wenig verfallen, aber immer noch leicht zu erkennen ist. Kurz darauf, ebenfalls links, finden wir ein steingedecktes kleines Wasserdöpf. Wenn wir genau darauf achten, sehen wir gegenüber des Depots auf der anderen Straßenseite kleine Trinknäpfe, bei denen die Fauna des Ortes in der Trockenzeit ihren Durst stillen kann. Wir gehen die Piste weiter, um rechts ein herrliches Panorama zu betrachten, das sich uns sowohl über den von weiterm zu erblickenden Gutshöfen auf der Sohle der Schlucht Las Tederas darbietet, als auch über der südlichen Zone des Gemeindebezirks von San Bartolomé de Tirajana. Wir überschreiten den Barranquillo del Arco und kommen an die Hochebene gleichen Namens, die wir rechts liegen lassen. Etwa 1.650 m weiter können wir einen sich zu unserer Linken abzeichnenden Weg erblicken, ein kleiner Rest des antiken Wegs, der heute nach der Konstruktion des Forstweges, auf dem wir uns befinden, verschwunden ist. In dieser Zone können wir drei kleine Abschnitte dieses Weges wiederfinden. Die drei zusammen machen nicht mehr als 1.500 m aus. Wenn wir die Piste weitergehen, gelangen wir an eine Kreuzung, wo wir die Piste nach links nehmen. Auf den nächsten 3.000 m geht es bergauf bis zur Degollada del Dinero. Von hier bis zur Cruz Grande bleiben uns nur noch 1.500 m zu gehen.



MASPATOMAS ESPACIO NATURAL Y TURISMO ACTIVO

- VERZEICHNIS ZU DEN ANGABEN IN DER KARTE**
- Disteln / Verschiedene Wolfsmilcharten
 - Palmen
 - Obstbäume
 - Zuckerrohr
 - Kiefern
 - Bar
 - Restaurant
 - Kanarisches Kunsthandwerk
 - Lebensmittel
 - Freizeitbereich
 - Campingzone
 - Ärztlicher Dienst

VON BESONDEREM INTERESSE HINSICHTLICH:

- LANDSCHAFT
- BOTANIK
- GEOLOGIE
- ARCHÄOLOGIE
- FAUNA
- FREMDENVERKEHR

ZEICHENERKLÄRUNG FÜR STRASSEN UND WEGE

- Hauptstraße
- Nebenstraße
- Naturstraße
- Wanderweg
- Alternativer Wanderweg
- Richtung des Wanderweges
- Teilstanz
- Totalstanz
- Vorsicht
- Gefahr