



CHIRA - MORRO DE LA HIERBA HUERTO

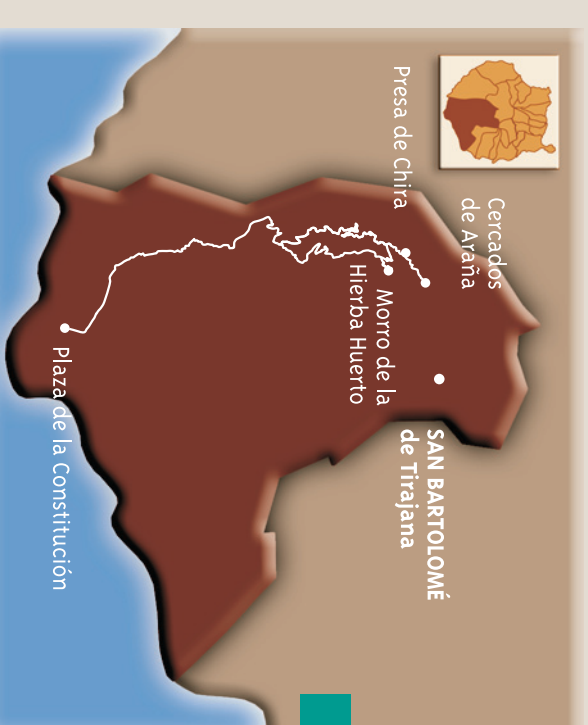
Punkt	Teilstrecke	Gesamtstrecke	Hohe
1	0,00	0,00	25 Plaza de La Constitución Wir fahren los in Richtung Landstraße GC-500, wobei wir das Rathausgebäude zu unserer Linken lassen.
2	0,10	0,10	25 Kreisverkehr mit Ampel Wir überqueren die Landstraße und fahren weiter in Richtung El Tablero.
3	0,80	0,90	30 Mehrfachkreuzung Weiter in Richtung El Tablero. Die Straße führt jetzt bald bergauf, und wir kommen in eine urbanisierte Zone.
4	0,90	1,80	100 Kreuzung Geradeaus durch El Tablero hindurch.
5	0,70	2,50	110 Kreuzung Nach einer Linkskurve fahren wir weiter geradeaus und beachten die Abzweigungen zu beiden Seiten nicht.
6	0,15	2,65	115 Abzweigung Die Straße mündet in die Landstraße GC-604. Wir halten uns nach rechts, Richtung Salobre. Während der nächsten 3 Kilometer fahren wir zwischen Häusern und gewinnen ständig an Höhe, ohne dabei die Hauptstraße zu verlassen.
7	2,90	5,55	260 Rampe Ein kräftiger Anstieg zwingt dazu, uns aus dem Sattel zu erheben.
8	0,30	5,85	290 Ende der Rampe Wir gelangen an ein Flachstück, und bald wird der Asphalt schlechter.
9	0,80	6,65	295 Gutshof Die Straße schwenkt nach rechts und läuft auf eine Obstpflanzung zu.

Ab hier werden wir weiter auf der asphaltierten Hauptstraße fahren und keine der wenigen Abzweigungen nehmen, die beidseitig zu finden sind. Wir werden ein Gelände mit ständigen Auf- und Abstiegen, aber stets im aufsteigenden Sinne, vorfinden.

10	2,15	8,80	520 Rampe Wir fahren die härteste Rampe der Strecke hinauf.
11	4,30	13,10	610 Bar Eine Bar lassen wir rechts liegen und steigen weiter aufwärts. Die Strecke führt nun zwischen Gärten hindurch.
12	1,80	14,90	625 Aussichtspunkt Wir gelangen an den höchsten Punkt der Ostseite der Schlucht Barranco de Arguinegún, zu unserer Linken eröffnet sich eine großartige Aussicht.
13	2,40	17,30	820 Barrio de Los Lomos Die Straße wird zu einem Feldweg; zu unserer Rechten lassen wir ein Haus mit einem großen Kreuz am Eingang.
14	0,50	17,80	850 Kreuzung Die Piste wendet sich nach links, eine Abzweigung rechts beachten wir nicht.
15	1,40	19,20	885 Aussichtspunkt Die Strecke beginnt jetzt, einfacher zu werden, da wir uns auf einem Flachstück befinden.
16	0,80	20,00	890 Kiefernwald Wir befinden uns mitten auf einem großen Felsen. Nach links unten haben wir einen Ausblick auf ein freies Gelände, wo sich mehrere Häuser mit ihren Gärten befinden. Weiter unten können wir den Ort Cercados de Espino erkennen.
17	2,00	22,00	910 Quelle Don Simón Liegt zu unserer Rechten und bietet uns eine Erfrischung.



MASPALOMAS ESPACIO NATURAL GUIA RURAL Y TURISMO ACTIVO



1

CHIRA - MORRO DE LA HIERBA HUERTO

Maspalomas, Barrio de los Lomos, Cercados de Araña und Morro de la Hierba Huerto

Dar Naturpark van Pílancones gehört mit seinen 5800 Hektar zu den größten der geschützten Räumen auf der Insel. Er besteht hauptsächlich aus Kiefernwäldern, und hier lebt die Gran Canaria-Echse, eine endemische M, die über einen halben Meter lang werden kann. Vom Gipfel des Morro de la Hierba Huerto aus können wir den Park beinahe in seiner Gesamtheit überblicken, und dies ist nicht das einzig reizvolle an dieser Route, die uns vom Südende des Ortes San Bartolomé de Tirajana an den nördlichsten Punkt des Stausses van Chira führt.

Länge: **65,9 Km**
 Dauer: **7 h. Stunden**
 Schwierigkeitsgrad: **5**
 Höchster Punkt: **1.315**
 Meter Gesamtsteigung: **2.280 Meter**





CHIRA MORRO DE LA HIERBA HUERTO

Punkt
Teilstrecke
Gesamtstrecke
Hohe

- 18 1,60 23,60 920 Kreuzung
- Die Piste wendet sich nach rechts, eine doppelte Abzweigung lassen wir auf der gegenüberliegenden Seite. Es beginnt nun ein 3 Kilometer langer Anstieg zwischen Kiefern.
- 19 3,10 26,70 1050 Ende des Anstiegs
- Oben angelangt haben wir nach links einen Ausblick auf den Ort Barranquillo Andrés. Es beginnt nun die Abfahrt in Richtung auf den Stausee van Chira, der bereits in Sichtweite ist.
- 20 0,80 27,50 975 Kreuzung
- Geradeaus, die Piste links nicht beachten.
- 21 0,90 28,40 950 Kreuzung
- Wir fahren weiter bergab, die Abfahrt rechts liegenlassen.
- 22 1,70 30,10 910 Stausee von Chira
- Der Feldweg wird asphaltiert, und wir fahren den Stausee entlang.
- 23 1,10 31,20 930 Cercados de Araña
- Wir kommen in den Ort, links eine Telefonzelle. Wir drehen um und kehren an die Kreuzung von Punkt 21 zurück, in 2,8 Km Entfernung von Cercados de Araña.
- 24 2,80 34,00 950 Kreuzung
- Wir verlassen diesen Weg und betreten einen weiteren, der zu unserer Unken abgeht, um einen schwierigen Aufstieg van über 4 Kilometern lange zu beginnen, der uns auf die Erhebung des Morro de la Hierba Huerto führt. Wir befinden uns erneut in einem Kieferwald, innerhalb des Naturparks Pílancones, der uns bereits seit geraumer Zeit umgibt.
- 25 2,60 36,60 1200 Abzweigung
- Wir wenden uns nach links und gewinnen weiter an Höhe.
- 26 1,75 38,35 1315 Morro de la Hierba Huerto
- Wir erreichen den höchsten Punkt der Route.
- Unsere Anstrengungen werden reichlich belohnt durch den herrlichen Panoramablick, der vom Roque Nublo, dem geographischen Zentrum van Gran Canaria, im Norden bis hin zur Südküste der Insel reicht.
- Wir gehen den gleichen Weg zurück bis zur letzten Kreuzung.
- 27 1,75 40,10 1200 Kreuzung
- Nun weiter geradeaus, bergauf.



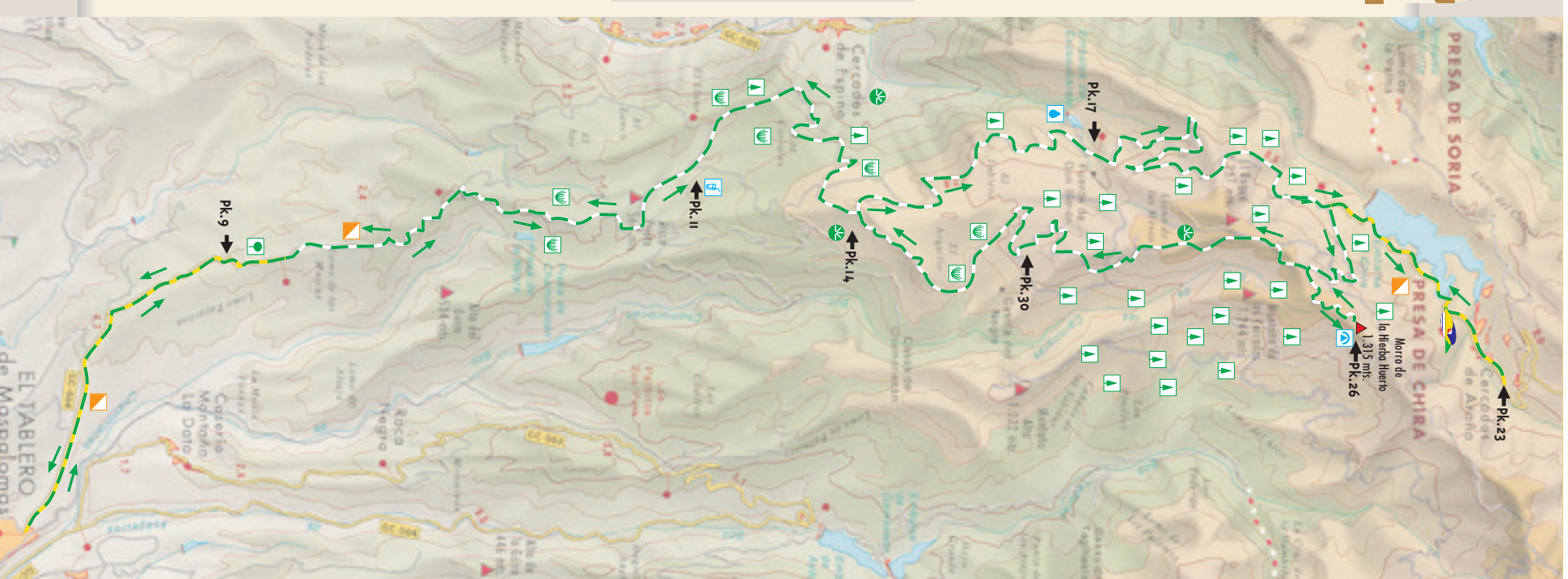
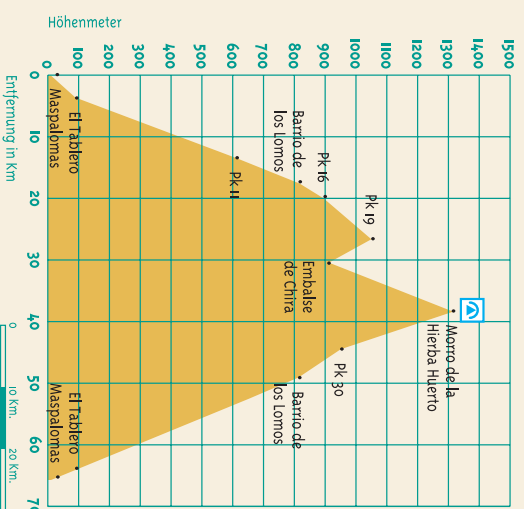
Punkt
Teilstrecke
Gesamtstrecke
Hohe

- 28 1,60 41,70 1220 Aussichtspunkt
- Eine grobe Kiefer zu unserer Linken schützt uns vor der Sonne, während wir einen Ausblick auf die Küste haben, der van Puerto Rico bis zu den Dünen van Maspalomas reicht.
- 29 0,60 42,30 1180 Kreuzung
- Wir fahren weiter geradeaus, lassen eine Piste rechts liegen, um mit der Abfahrt zu beginnen.
- 30 2,10 44,40 950 Abzweigung
- Zu unserer Rechten zweigt ein weiterer, halbvoller Weg ab, den wir nehmen müssen (der, auf dem wir hierher gekommen sind, endet einen Kilometer später am Barranco de Chamoriscán). Kurz darauf treffen wir auf ein Haus links.
- 31 3,70 48,10 850 Abzweigung
- Wir befinden uns an der Kreuzung van Punkt 14, der Route. Nun biegen wir nach links ab, kommjl nach Barrio de los Lomos und an unseren Ausgangspunkt zurück, wieder auf der Landstraße GC-604.
- 29 17,80 65,90 25 Plaza de la Constitución

Wir können die Route- abkürzen, indem wir mit dem Auto bis Cercados de Araña fahren und sie von dort als Rundweg angehen:
Cercados de Araña (Punkt 23)
bis zur Kreuzung vor Barrio de los Lomos (Punkt 31) Kreuzung nach Barrio de los Lomos (Punkt 14)
nach Cercados de Araña (Punkt 23)
In diesem Falle würden wir eine Strecke van 30,3 Km zurücklegen und die Landstraße GC-604 vermeiden, allerdings handelt es sich um eine Straße mit sehr geringem Autoverkehr. Wir können um weitere 3,5 Kilometer abkürzen, wenn wir darauf verzichten, den Morro de la Hierba Huerto hinaufzufahren, eine Alternative, die dem Ausflug eines großen Teils seines Liebzeiters berauben würde.

MASPALOMAS ESPACIO NATURAL GUIA RURAL

Y T U R I S M O A C T I V O



- ZEICHENERKLÄRUNG**
- Kanaren-Wolfsmilch
 - Palmenhain
 - Obstbäume
 - Zuckerrohrpflanzung
 - Kieferwald
 - Bar
 - Restaurant
 - Kunsthandwerk
 - Lebensmittel
 - Ethnologische
 - Campingbereich
 - Arzt
 - Wasser

- VON BESONDEREM INTERESSE HINSGICHTLICH:**
- LANDSCHAFT
 - BOTANIK
 - GEOLOGIE
 - ARCHÄOLOGIE
 - FAUNA
 - FREMDENVERKEHR
- ROUTE**
- Route auf Landstraße
 - Route auf Ortsstraße
 - Route auf Piste
 - Fahrtrichtung Route
 - Kilometerangabe
 - Steigungen
 - Höchster Punkt
 - Achtung
 - Tunnel
 - Tankstelle