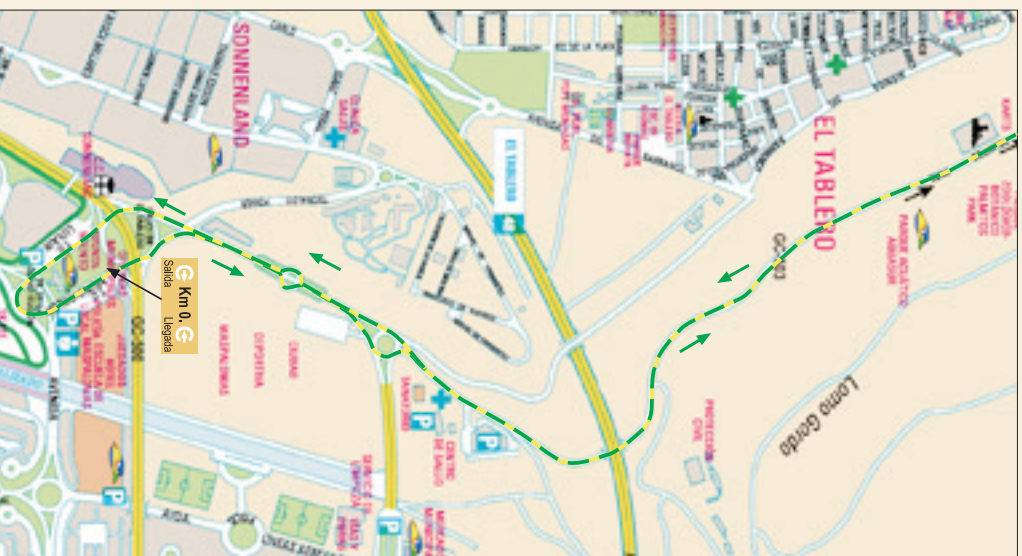




RUTA DE AYAGAURES



Wir starten auf dem Platz Plaza de la Constitución, überqueren bei den Ampeln die Landstraße Carretera GC-500 in Richtung Ayagaures und Monte León, lassen links die Abzweigung nach El Tablero hinter uns und fahren am Arztzentrum Centro de Salud **+** vorbei - wichtig, für den Fall eines Unfalls oder bei Krankheit. Bei km 2,2 befindet sich links von uns die Gokartbahn von Maspalomas. 100 m weiter sehen wir rechts den Wasserpark Aquasur, und bei km 2,6 nehmen wir die Abzweigung rechts in Richtung



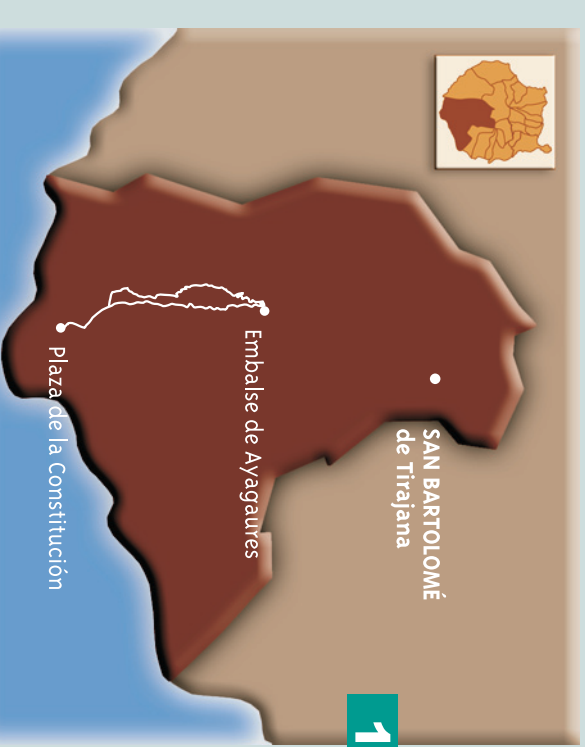
Eine gut vorbereitete Tour kann man eher genießen. Aus Sicherheitsgründen: den Helm nicht vergessen!

Die herrlichen Aussichten, die wir unterwegs zu sehen bekommen, sind die Belohnung für unsere Anstrengungen.



MASPALOMAS ESPACIO NATURAL GUIA RURAL

Y TURISMO ACTIVO



1A

RUTA DE AYAGAURES Maspalomas-Ayagaures-Mirador de Ayagaures

Dank der Nähe zu Maspalomas, kann man diese Tour in kurzer Zeit zurücklegen, denn sie ist nur 26 km lang, aber trotzdem bietet sie alle auf einer Radtour gewohnten und wünschenswerten Geländearten.

Die Tour beginnt mit einem leicht ansteigenden fast ebenen Abschnitt. Wir fahren dann einen Bergpass hinauf, wo wir an einem Aussichtspunkt das Panorama genießen können. Danach geht es wieder talwärts und zurück zum Ausgangspunkt. Auf dem Weg dorthin, übrigens auf einer verkehrsarmen Landstraße, kommen wir durch den überwachsenen Grund einer Schlucht und fahren an Bauernhäusern vorbei. Wie gesagt, es ist eine kurze, aber schöne Tour in der Nähe unseres Aufenthaltsorts.

Entfernung: **26,1 km**

Voraussichtliche Dauer: **1 Std. 10 Min.**

Schwierigkeitsgrad: **2**

Höchster Punkt: **420 m**

Total Höhenmeter: **420**

Übersetzung: **39x23/26**





RUTA DE AYAGAURES

MASPALOMAS

ESPACIO NATURAL

GUIA RURAL

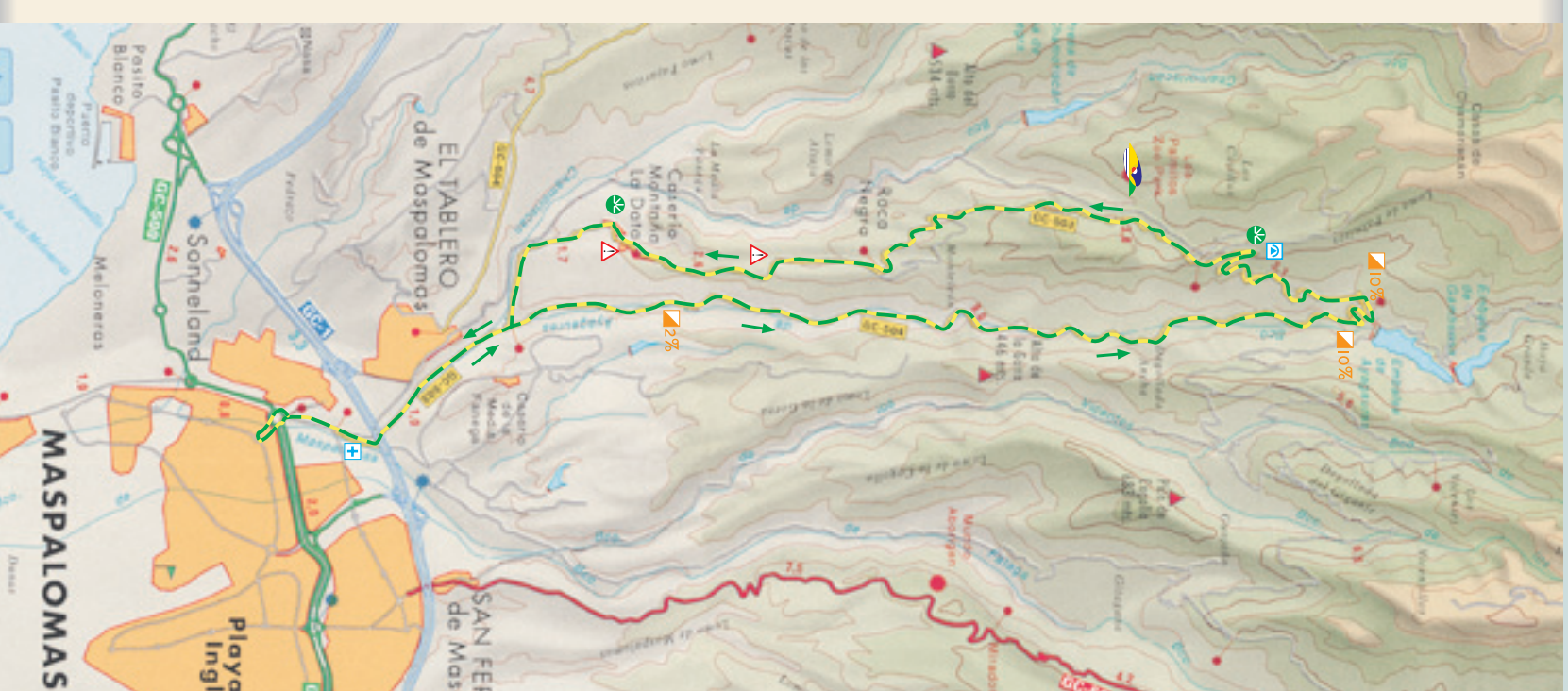
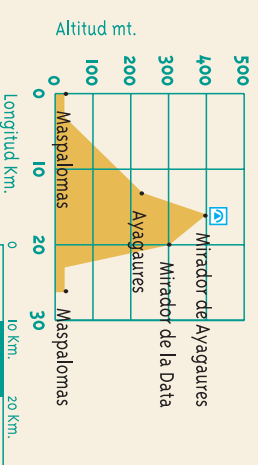
TURISMO ACTIVO

Ayagaures. Wir befinden uns 10m über dem Meeresspiegel und fahren auf einer Straße mit kurzen Berg- und Talabschnitten weiter. Aber bis zum Stausee Presa de Soria geht es auf einer Steigung von 2% stetig aufwärts, und bei km 6 sind wir 100 m ü. M. Bei km 11,3 kommen wir am Fuß des Stausees auf 215 m ü. M. an, biegen nach links ab, wo nun der Bergpass beginnt, der uns zuerst ins Dorf Ayagaures führt. Bei km 11,9 folgt nach einer 10%-Steigung ein Richtungswechsel von 908 nach links, dann geht der Aufstieg weiter bis zum Aussichtspunkt Mirador de Ayagaures. Es geht weiter ins Tal auf einem ziemlich ebenen Abschnitt, und bei km 12,8, auf einer Höhe von 290 m, beginnt das zweite Teilstück der Passstrecke. Die Steigungen sind bereits sehr steil, von ungefähr 10%, und nach einem kontinuierlichen Zickzack erreichen wir km 13,8, wo wir zu unserer Rechten einen Maschendraht und ein Tor vor uns sehen. Wir haben bereits eine Höhe von 380 m erreicht. Hier geht es nach einer Linkskurve schon etwas weniger steil weiter bis zum km 15,1, auf die Höhe des Alto del Mirador, auf 420 m ü. M. An dieser Stelle stoßen wir links auf einen Mirador, an dem wir die wunderbare Aussicht genießen können. Wir radeln weiter, jetzt bereits auf einem leicht abwärts

führenden Abschnitt. Rechts von uns können wir, wenn wir anhalten, den Palmitos Park sehen, der mit seinen exotischen Vögeln, Pflanzen und Schmetterlingen am Ende der Schlucht liegt. Wir setzen unsere Tour fort bis zum km 18,9, wo wir auf eine Kreuzung stoßen und nach rechts, immer in Richtung Maspalomas fahren. Wir befinden uns auf 300 m ü. M. und die Fahrt geht weiter, bis wir zu einer kleinen Erhebung kommen, die wir jedoch mit dem Schwung der Tafahrt problemlos meistern. Bei km 19,9 erreichen wir die Höhe des Mirador de la Data, wo wir schon Maspalomas ausmachen können. Die Höhe beträgt 250 m und wir haben einen langen Abstieg vom Berg Montaña la Data ⚠ bis ins Tal vor uns. Achtung vor ausfahrenden Fahrzeugen aus der Ortschaft, sie sind nämlich häufig, und wir müssen dann unsere Geschwindigkeit verringern. Bei km 22,8 ist die Tafahrt zu Ende und wir fahren in Richtung Maspalomas weiter. Wir kommen wieder am Centro de Salud vorbei, dann zur Abzweigung nach El Tablero bei km 25,6. Wir fahren weiter geradeaus bis zur Kreuzung mit der GC-500 und überqueren die Straße. Erneut gelangen wir auf die Plaza de la Constitución, wo die 26,1 km lange Tour zu Ende ist.

Steile Steigungen bedeuten eine beträchtliche Anstrengung. Dies erfordert, mit Material in gutem Zustand und einer angemessenen Übersetzung zu fahren.

Die Krönung der Tour ist der Mirador de Ayagaures, wo wir uns ausruhen und verpflegen können, bevor wir die Talfahrt antreten.



ZEICHENERKLÄRUNG

- Kanaren-Wolfsmilch
- Palmenhain
- Obstbäume
- Zuckerrohrpflanzung
- Kiefernwald
- Bar
- Restaurant
- Kunsthandwerk
- Lebensmittel
- Erholungszone
- Campingbereich
- Arzt
- Wasser

VON BESONDEREM INTERESS: HINSHICHTLICH:

- LANDSCHAFT
- BOTANIK
- GEOLOGIE
- ARCHÄOLOGIE
- FAUNA
- FREMDENVERKEHR

ROUTE

- Route auf Landstraße
- Route auf Ortstraße
- Route auf Piste
- Fahrtrichtung Route
- Kilometerangabe
- Steigungen
- Höchster Punkt
- Achtung
- Tunnel
- Tankstelle

1A